



PROGRAMMA OPERATIVO

VAL D'AGRI - MELANDRO - SAURO - CAMASTRA



Report di sintesi sullo stato di attuazione

del Programma Operativo

Val d'Agri-Melandro-Sauro-Camastra

Aggiornato al 31 dicembre 2014



REGIONE BASILICATA

Dipartimento Presidenza della Giunta

STRUTTURA DI PROGETTO "VAL D'AGRI"
www.povaldagri.basilicata.it



1. Sintesi.....	8
2. Attività programmatica del Programma Operativo Val d'Agri.....	11
3. Operazioni infrastrutturali	14
3.1 Gli interventi infrastrutturali attuati dai Comuni	14
3.2 Altri interventi a carattere complementare realizzati dai Comuni.....	88
3.3 Gli interventi per l'Edilizia di Culto	89
3.4 Gli interventi per l'Edilizia Scolastica	99
3.5 Gli Interventi per il miglioramento della viabilità.....	105
3.5.1 Previsioni infrastrutturali connesse alla rete stradale comprensoriale ed al trasporto su gomma nell'area del P.O. Val d'Agri	109
3.5.2 Previsioni infrastrutturali connesse all'avio-superficie di Grumento Nova	111
4. I progetti di sistema	114
4.1 Gli investimenti per l'ambiente	114
4.1.1 Il Piano Forestale Territoriale d'Indirizzo	114
4.1.2 Il mantenimento della qualità ambientale con interventi di pulizia ed efficientamento delle acque	120
4.1.3 Attività di controllo degli affluenti dell'invaso del Pertusillo.....	121
4.1.4 Promozione di iniziative nel settore geo-minerario finalizzate allo sviluppo regionale, alla tutela della salute e sicurezza dell'occupazione locale.....	122
4.2 "Valore Natura – Turismo ambientale a sostegno dell'economia locale"	123
4.3 Sostegno al settore agroalimentare	124
4.3.1 Il formaggio Canestrato di Moliterno	125
4.3.2 La mela dell'Alta Val d'Agri	128
4.3.3 L'olio del Sauro e della Val d'Agri.....	130
4.3.4 Il paniere del Comprensorio	134
4.4 Gli Investimenti per il turismo	135
4.4.1 Il Grande attrattore.....	135
4.4.2 La valorizzazione del Lago del Pertusillo.....	140
4.5 Gli investimenti per l'inclusione sociale: il progetto "Match"	142
4.5.1 Stato di attuazione target soggetti molto svantaggiati	143

4.5.2	Stato di attuazione target soggetti disabili	143
4.5.3	Prolungamento delle work experience e scorrimento delle graduatorie.....	144
4.6	Gli Investimenti per il governo del territorio: il Piano Strutturale Intercomunale.....	145
4.6.1	Lo stato di attuazione	145
4.7	Gli investimenti per la tutela del territorio: SIT della Val d'Agri.....	150
4.7.1	Lo stato di attuazione	150
4.8	Nuove linee di orientamento strategico.....	153
5.	Le operazioni materiali e immateriali a carattere trasversale	154
5.1	La tutela e la valorizzazione delle risorse ambientali	154
5.2	Potenziamento delle attività del CNR in Val d'Agri	156
5.3	Progetto di Tutela del territorio e conservazione del Patrimonio Culturale (ProTeCT-Cult)	157
5.4	Il monitoraggio ambientale nelle aree a rischio di inquinamento da idrocarburi.....	157
5.5	La formazione di operatori per i danni ambientali.....	158
5.6	La realizzazione di impianti fotovoltaici nei comuni del Comprensorio.....	159
5.7	Le opere di metanizzazione nei centri urbani	159
5.8	Gli interventi per le aree industriali e artigianali e per le infrastrutture turistiche.....	161
5.9	Le Intese Istituzionali per la realizzazione di progetti di area vasta nell'ambito della Tematica C.2. "Cultura"	163
5.10	L'esperienza dei Campi Scuola nel territorio del Programma Operativo	165
5.11	La messa in rete delle biblioteche comunali e l'attivazione di servizi multimediali nel territorio ...	165
5.12	Il progetto "Wireless e-Community": realizzazione di una piattaforma a banda larga per le telecomunicazioni.....	167
6.	Sostegno alle attività produttive	168
6.1	Introduzione	168
6.2	Quadro di sintesi e avanzamento complessivo degli aiuti alle imprese.....	169
6.3	Concessione di agevolazioni per la "Creazione di attività imprenditoriali"	175
6.4	Concessione di agevolazioni per la "Delocalizzazione, ammodernamento e riqualificazione delle PMI esistenti".....	175
6.5	Il 2° bando "Creazione di impresa e delle PMI esistenti per la rivitalizzazione dei centri storici" ...	176
6.6	Il precedente bando: Interventi di rivitalizzazione dei centri storici	179
6.7	Il bando "Agevolazioni per lo sviluppo e l'innovazione delle piccole e medie imprese"	180
6.8	Il bando "Azioni di sostegno alle imprese manifatturiere esistenti – PIA"	182

6.9 I bandi a sostegno del “sistema turismo”	183
6.10 Le iniziative di formazione legate ai Pacchetti Integrati di Agevolazioni	185
6.11 Il Bando per la riconversione delle imprese di autotrasporto convenzionate con l’ENI	186
6.12 I finanziamenti operati sui bandi POR Basilicata 2000-2006.....	187
7. Il Programma Operativo Val d’Agri: comunicazione e cultura	192

INDICE DELLE TABELLE

TABELLA 1 - INTERVENTI PREVISTI DAI DPC FASE I E FASE II, RIPARTITI PER SINGOLO COMUNE	16
TABELLA 2 - STATO DI ATTIVAZIONE DEGLI INTERVENTI PREVISTI DALLA I E II FASE DEL DPC DI ABRIOLOA CON RELATIVA SPESA	18
TABELLA 3 - STATO DI ATTIVAZIONE DEGLI INTERVENTI PREVISTI DALLA I E II FASE DEL DPC DI ACCETTURA CON RELATIVA SPESA	20
TABELLA 4 - STATO DI ATTIVAZIONE DEGLI INTERVENTI PREVISTI DALLA I E II FASE DEL DPC DI ALIANO CON RELATIVA SPESA	21
TABELLA 5 - STATO DI ATTIVAZIONE DEGLI INTERVENTI PREVISTI DALLA I E II FASE DEL DPC DI ANZI CON RELATIVA SPESA	24
TABELLA 6 - STATO DI ATTIVAZIONE DEGLI INTERVENTI PREVISTI DALLA I E II FASE DEL DPC DI ARMENTO CON RELATIVA SPESA	26
TABELLA 7 - STATO DI ATTIVAZIONE DEGLI INTERVENTI PREVISTI DALLA I E II FASE DEL DPC DI BRIENZA CON RELATIVA SPESA.....	28
TABELLA 8 - STATO DI ATTIVAZIONE DEGLI INTERVENTI PREVISTI DALLA I E II FASE DEL DPC DI BRINDISI DI MONTAGNA CON RELATIVA SPESA.	30
TABELLA 9 - STATO DI ATTIVAZIONE DEGLI INTERVENTI PREVISTI DALLA I E II FASE DEL DPC DI CALVELLO CON RELATIVA SPESA.....	33
TABELLA 10 - STATO DI ATTIVAZIONE DEGLI INTERVENTI PREVISTI DALLA I E II FASE DEL DPC DI CASTELMEZZANO CON RELATIVA SPESA	35
TABELLA 11 - STATO DI ATTIVAZIONE DEGLI INTERVENTI PREVISTI DALLA I E II FASE DEL DPC DI CASTELSARACENO CON RELATIVA SPESA	35
TABELLA 12 - STATO DI ATTIVAZIONE DEGLI INTERVENTI PREVISTI DALLA I E II FASE DEL DPC DI CIRIGLIANO CON RELATIVA SPESA.....	37
TABELLA 13 - STATO DI ATTIVAZIONE DEGLI INTERVENTI PREVISTI DALLA I E II FASE DEL DPC DI CORLETO PERTICARA CON RELATIVA SPESA ...	38
TABELLA 14 - STATO DI ATTIVAZIONE DEGLI INTERVENTI PREVISTI DALLA I E II FASE DEL DPC DI GALLICCHIO CON RELATIVA SPESA	41
TABELLA 15 - STATO DI ATTIVAZIONE DEGLI INTERVENTI PREVISTI DALLA I E II FASE DEL DPC DI GORGOGNONE CON RELATIVA SPESA	43
TABELLA 16 - STATO DI ATTIVAZIONE DEGLI INTERVENTI PREVISTI DALLA I E II FASE DEL DPC DI GRUMENTO NOVA CON RELATIVA SPESA	46
TABELLA 17 - STATO DI ATTIVAZIONE DEGLI INTERVENTI PREVISTI DALLA I E II FASE DEL DPC DI GUARDIA PERTICARA CON RELATIVA SPESA ...	48
TABELLA 18 - STATO DI ATTIVAZIONE DEGLI INTERVENTI PREVISTI DALLA I E II FASE DEL DPC DI LAURENZANA CON RELATIVA SPESA	50
TABELLA 19 - STATO DI ATTIVAZIONE DEGLI INTERVENTI PREVISTI DALLA I E II FASE DEL DPC DI MARSICO NUOVO CON RELATIVA SPESA	52
TABELLA 20 - STATO DI ATTIVAZIONE DEGLI INTERVENTI PREVISTI DALLA I E II FASE DEL DPC DI MARSICOVETERE CON RELATIVA SPESA.....	54
TABELLA 21 - STATO DI ATTIVAZIONE DEGLI INTERVENTI PREVISTI DALLA I E II FASE DEL DPC DI MISSANELLO CON RELATIVA SPESA	57
TABELLA 22 - STATO DI ATTIVAZIONE DEGLI INTERVENTI PREVISTI DALLA I E II FASE DEL DPC DI MOLITERNO CON RELATIVA SPESA.....	59
TABELLA 23 - STATO DI ATTIVAZIONE DEGLI INTERVENTI PREVISTI DALLA I E II FASE DEL DPC DI MONTEMURRO CON RELATIVA SPESA	62
TABELLA 24 - STATO DI ATTIVAZIONE DEGLI INTERVENTI PREVISTI DALLA I E II FASE DEL DPC DI PATERNO CON RELATIVA SPESA	64
TABELLA 25 - STATO DI ATTIVAZIONE DEGLI INTERVENTI PREVISTI DALLA I E II FASE DEL DPC DI PIETRAPERTOSA CON RELATIVA SPESA	66
TABELLA 26 - STATO DI ATTIVAZIONE DEGLI INTERVENTI PREVISTI DALLA I E II FASE DEL DPC DI ROCCANOVA CON RELATIVA SPESA	67
TABELLA 27 - STATO DI ATTIVAZIONE DEGLI INTERVENTI PREVISTI DALLA I E II FASE DEL DPC DI SAN CHIRICO RAPARO CON RELATIVA SPESA..	69

TABELLA 28 - STATO DI ATTIVAZIONE DEGLI INTERVENTI PREVISTI DALLA I E II FASE DEL DPC DI SAN MARTINO D'AGRI CON RELATIVA SPESA .	71
TABELLA 29 - STATO DI ATTIVAZIONE DEGLI INTERVENTI PREVISTI DALLA I E II FASE DEL DPC DI SANT'ARCANGELO CON RELATIVA SPESA	73
TABELLA 30 - STATO DI ATTIVAZIONE DEGLI INTERVENTI PREVISTI DALLA I E II FASE DEL DPC DI SARCONI CON RELATIVA SPESA	75
TABELLA 31 - STATO DI ATTIVAZIONE DEGLI INTERVENTI PREVISTI DALLA I E II FASE DEL DPC DI SASSO DI CASTALDA CON RELATIVA SPESA	77
TABELLA 32 - STATO DI ATTIVAZIONE DEGLI INTERVENTI PREVISTI DALLA I E II FASE DEL DPC DI SATRIANO DI LUCANIA CON RELATIVA SPESA .	79
TABELLA 33 - STATO DI ATTIVAZIONE DEGLI INTERVENTI PREVISTI DALLA I E II FASE DEL DPC DI SPINOSO CON RELATIVA SPESA	81
TABELLA 34 - STATO DI ATTIVAZIONE DEGLI INTERVENTI PREVISTI DALLA I E II FASE DEL DPC DI SPINOSO CON RELATIVA SPESA	83
TABELLA 35 - STATO DI ATTIVAZIONE DEGLI INTERVENTI PREVISTI DALLA I E II FASE DEL DPC DI TRAMUTOLA CON RELATIVA SPESA	84
TABELLA 36 - STATO DI ATTIVAZIONE DEGLI INTERVENTI PREVISTI DALLA I E II FASE DEL DPC DI VIGGIANO CON RELATIVA SPESA	87
TABELLA 37 - QUADRO DI SINTESI DI ALCUNI INTERVENTI ATTIVATI A COMPLETAMENTO DELLA PRIMA FASE DI ATTUAZIONE DEL P.O.V.	89
TABELLA 38 - QUADRO DI SINTESI DELL'AVANZAMENTO FINANZIARIO DEGLI INTERVENTI DI EDILIZIA DI CULTO PER SINGOLO COMUNE	91
TABELLA 39 - QUADRO DI SINTESI DEI PROGETTI DEI COMUNI DI ACCETTURA, CASTELMEZZANO, CIRIGLIANO, PIETRAPERTOSA, STIGLIANO	98
TABELLA 40 - QUADRO DI SINTESI DELL'AVANZAMENTO FINANZIARIO DEGLI INTERVENTI DI EDILIZIA SCOLASTICA PER SINGOLO COMUNE	100
TABELLA 41 - QUADRO DI SINTESI DEI PROGETTI DEI COMUNI DI ACCETTURA, CASTELMEZZANO, CIRIGLIANO, PIETRAPERTOSA, STIGLIANO ..	104
TABELLA 42 - QUADRO DI SINTESI DELLO STATO DI AVANZAMENTO DEGLI INTERVENTI PER IL MIGLIORAMENTO DELLA VIABILITÀ.....	106
TABELLA 43 - QUADRO DI SINTESI DELLA DOTAZIONE FINANZIARIA PREVISTA DALLA D.G.R. N. 428 DEL 5 APRILE 2012.....	108
TABELLA 44 - QUADRO DI SINTESI DELLO STATO DI AVANZAMENTO DEI PROGETTI	138
TABELLA 45 - QUADRO DI SINTESI DELLE RISORSE FINANZIARIE ASSEGNATE.....	139
TABELLA 46 - QUADRO DI SINTESI DELLE RISORSE FINANZIARIE ASSEGNATE.....	141
TABELLA 47 - QUADRO DI SINTESI DEGLI INTERVENTI ATTIVATI CON LA TEMATICA A.3 "VALORIZZAZIONE DELLE RISORSE NATURALI"	155
TABELLA 48 - QUADRO DI SINTESI DEGLI INTERVENTI PER LA REALIZZAZIONE DI OPERE DI METANIZZAZIONE NEI CENTRI URBANI.....	160
TABELLA 49 - INTERVENTI PER LE AREE INDUSTRIALI E ARTIGIANALI E PER LE INFRASTRUTTURE TURISTICHE: QUADRO DI SINTESI.....	161
TABELLA 50 - AVANZAMENTO FINANZIARIO DEI SINGOLI PROGETTI DI AREA VASTA PREVISTI DALLE INTESE ISTITUZIONALI RIGUARDANTI LA TEMATICA C.2. "CULTURA"	163
TABELLA 51 - I CAMPI SCUOLA ATTIVATI CON LA TEMATICA C.3 "SCUOLA, FORMAZIONE, SAPERI": QUADRO DI SINTESI.....	165
TABELLA 52 - QUADRO DI SINTESI DEGLI INTERVENTI ATTIVATI PER LA MESSA IN RETE DELLE BIBLIOTECHE COMUNALI E SERVIZI MULTIMEDIALI	166
TABELLA 53 - INTERVENTI DA REALIZZARE E RELATIVA PREVISIONE DI SPESA	167
TABELLA 54 - AVANZAMENTO FINANZIARIO DELLA LINEA DI INTERVENTO D: QUADRO DI SINTESI AL 31/12/2014.....	170
TABELLA 55 - LINEA D'INTERVENTO D: QUADRO DI SINTESI DELLE INIZIATIVE DI SOSTEGNO ALLE IMPRESE AL 31/12/2014	172
TABELLA 56 - BENEFICIARI DI PROGRAMMI DI FORMAZIONE RIVOLTI ALLE IMPRESE NELL'AMBITO DELLA LINEA D'INTERVENTO D E DELLA TEMATICA C.3.A.	172
TABELLA 57 - IL 2° BANDO PER LA "RIVITALIZZAZIONE DEI CENTRI STORICI": QUADRO DI SINTESI.....	178
TABELLA 58 - VALUTAZIONE DELLE DOMANDE DI CANDIDATURA PERVENUTE PER IL 2° BANDO "CENTRI STORICI"	178
TABELLA 59 - IL BANDO "INTERVENTI DI RIVITALIZZAZIONE DEI CENTRI STORICI": QUADRO DI SINTESI.....	180
TABELLA 60 - IL BANDO PER L'INNOVAZIONE DELLE PMI DELLA BASILICATA.....	181
TABELLA 61 - IL BANDO PER L'INNOVAZIONE DELLE PMI DELLA BASILICATA.....	182
TABELLA 62 - BANDI DEL COSIDDETTO "PACCHETTO TURISMO": QUADRO DI SINTESI	184

TABELLA 63 - BANDI DEL "PACCHETTO TURISMO": AVANZAMENTO FISICO E FINANZIARIO DELLE AGEVOLAZIONI SOVVENZIONATE DALLA TEMATICA D.1	185
TABELLA 64 - INIZIATIVE DI FORMAZIONE LEGATE AI PACCHETTI INTEGRATI DI AGEVOLAZIONI (PIA): QUADRO DI SINTESI	185
TABELLA 65 - BANDO PER LA RICONVERSIONE IMPRESE DI AUTOTRASPORTO CONVENZIONATE CON ENI: QUADRO DI SINTESI	186
TABELLA 66 - SCORRIMENTI DELLE GRADUATORIE DEI BANDI POR SETTORE AGRICOLTURA: QUADRO DI SINTESI	188
TABELLA 67 - SCORRIMENTI GRADUATORIE DEI BANDI POR BASILICATA - ASSE SVILUPPO LOCALE: QUADRO DI SINTESI	190

INDICE DEI GRAFICI

GRAFICO 1 – TREND DI SPESA COMPLESSIVO DEL PROGRAMMA OPERATIVO VAL D’AGRI	8
GRAFICO 2 – TREND DI SPESA COMPLESSIVO DELLE OPERAZIONI INFRASTRUTTURALI REALIZZATE DAI COMUNI	16
GRAFICO 3 - ANDAMENTO TEMPORALE DELLA SPESA DEL COMUNE DI ABRIOLO.....	20
GRAFICO 4 - ANDAMENTO TEMPORALE DELLA SPESA DEL COMUNE DI ALIANO	23
GRAFICO 5 - ANDAMENTO TEMPORALE DELLA SPESA DEL COMUNE DI ANZI.....	25
GRAFICO 6 - ANDAMENTO TEMPORALE DELLA SPESA DEL COMUNE DI ARMENTO	27
GRAFICO 7 - ANDAMENTO TEMPORALE DELLA SPESA DEL COMUNE DI BRIENZA.....	30
GRAFICO 8 - ANDAMENTO TEMPORALE DELLA SPESA DEL COMUNE DI BRINDISI DI MONTAGNA.....	32
GRAFICO 9 - ANDAMENTO TEMPORALE DELLA SPESA DEL COMUNE DI CALVELLO	34
GRAFICO 10 - ANDAMENTO TEMPORALE DELLA SPESA DEL COMUNE DI CASTELSARACENO	37
GRAFICO 11 - ANDAMENTO TEMPORALE DELLA SPESA DEL COMUNE DI CORLETO PERTICARA	40
GRAFICO 12 - ANDAMENTO TEMPORALE DELLA SPESA DEL COMUNE DI GALLICCHIO	42
GRAFICO 13 - ANDAMENTO TEMPORALE DELLA SPESA DEL COMUNE DI GORGOGNONE	45
GRAFICO 14 - ANDAMENTO TEMPORALE DELLA SPESA DEL COMUNE DI GRUMENTO NOVA	47
GRAFICO 15 - ANDAMENTO TEMPORALE DELLA SPESA DEL COMUNE DI GUARDIA PERTICARA	49
GRAFICO 16 - ANDAMENTO TEMPORALE DELLA SPESA DEL COMUNE DI LAURENZANA	51
GRAFICO 17 - ANDAMENTO TEMPORALE DELLA SPESA DEL COMUNE DI MARSICO NUOVO	53
GRAFICO 18 - ANDAMENTO TEMPORALE DELLA SPESA DEL COMUNE DI MARSICOVETERE.....	56
GRAFICO 19 - ANDAMENTO TEMPORALE DELLA SPESA DEL COMUNE DI MISSANELLO	58
GRAFICO 20 - ANDAMENTO TEMPORALE DELLA SPESA DEL COMUNE DI MISSANELLO	61
GRAFICO 21 - ANDAMENTO TEMPORALE DELLA SPESA DEL COMUNE DI MONTEMURRO	63
GRAFICO 22 - ANDAMENTO TEMPORALE DELLA SPESA DEL COMUNE DI PATERNO	65
GRAFICO 23 - ANDAMENTO TEMPORALE DELLA SPESA DEL COMUNE DI ROCCANOVA	68
GRAFICO 24 - ANDAMENTO TEMPORALE DELLA SPESA DEL COMUNE DI SAN CHIRICO RAPARO.....	70
GRAFICO 25 - ANDAMENTO TEMPORALE DELLA SPESA DEL COMUNE DI SAN MARTINO D’AGRI	72
GRAFICO 26 - ANDAMENTO TEMPORALE DELLA SPESA DEL COMUNE DI SANT’ARCANGELO.....	74
GRAFICO 27 - ANDAMENTO TEMPORALE DELLA SPESA DEL COMUNE DI SARCONI	76
GRAFICO 28 - ANDAMENTO TEMPORALE DELLA SPESA DEL COMUNE DI SASSO DI CASTALDA.....	78

GRAFICO 29 - ANDAMENTO TEMPORALE DELLA SPESA DEL COMUNE DI SATRIANO DI LUCANIA.....	80
GRAFICO 30 - ANDAMENTO TEMPORALE DELLA SPESA DEL COMUNE DI SPINOSO	82
GRAFICO 31 - ANDAMENTO TEMPORALE DELLA SPESA DEL COMUNE DI TRAMUTOLA	86
GRAFICO 32 - ANDAMENTO TEMPORALE DELLA SPESA DEL COMUNE DI VIGGIANO	87
GRAFICO 33 - GLI INTERVENTI ATTIVATI A COMPLETAMENTO DELLA I FASE DI ATTUAZIONE DEL P.O.: QUADRO DI SINTESI.....	88
GRAFICO 34 - AVANZAMENTO FINANZIARIO COMPLESSIVO DEGLI INTERVENTI RIGUARDANTI L'EDILIZIA DI CULTO	91
GRAFICO 35 - STATO DI ATTUAZIONE DEGLI INTERVENTI DI EDILIZIA SCOLASTICA	99
GRAFICO 36 - SINTESI DELL'AVANZAMENTO FINANZIARIO DEGLI INTERVENTI RIGUARDANTI LA VIABILITÀ.....	105
GRAFICO 37 - STATO DI ATTUAZIONE DELLE WORK EXPERIENCE AVVIATE CON IL PROGETTO MATCH.....	144
GRAFICO 38 - VALORIZZAZIONE DELLE RISORSE NATURALI: SINTESI DELL'AVANZAMENTO FISICO E FINANZIARIO.....	156
GRAFICO 39 - RETE PER IL MONITORAGGIO AMBIENTALE DELLE AREE A RISCHIO DI INQUINAMENTO: SINTESI AVANZAMENTO FINANZIARIO .	158
GRAFICO 40 - FORMAZIONE DI OPERATORI PER I DANNI AMBIENTALI: QUADRO DI SINTESI DELL'AVANZAMENTO FINANZIARIO	158
GRAFICO 41 - STATO DI ATTUAZIONE DEGLI INTERVENTI PER LA REALIZZAZIONE DI IMPIANTI FOTOVOLTAICI.....	159
GRAFICO 42 - STATO DI ATTUAZIONE DELLE OPERE DI METANIZZAZIONE NEI CENTRI URBANI.....	160
GRAFICO 43 - AREE INDUSTRIALI, ARTIGIANALI E INFRASTRUTTURE TURISTICHE: QUADRO DI SINTESI DELL'AVANZAMENTO FINANZIARIO E FISICO	163
GRAFICO 44 - AVANZAMENTO FINANZIARIO E FISICO DELLE INTESE ISTITUZIONALI RIGUARDANTI LA TEMATICA C.2. "CULTURA"	164
GRAFICO 45 - AVANZAMENTO FINANZIARIO DEI PROGETTI ATTIVATI PER LA MESSA IN RETE DELLE BIBLIOTECHE COMUNALI E SERVIZI MULTIMEDIALI	166
GRAFICO 46 - AVANZAMENTO DELLA SPESA PER GLI AIUTI ALLE IMPRESE: PERIODO 2008-2014	171
GRAFICO 47 - TREND DI SPESA COMPLESSIVO DELLA LINEA DI INTERVENTO D: PERIODO 2005-2014.....	174
GRAFICO 48 - INTERVENTI DI RIVITALIZZAZIONE DEI CENTRI STORICI: CAPACITÀ REALIZZATIVA DEGLI INVESTIMENTI FINANZIATI.....	179
GRAFICO 49 - AVANZAMENTO FINANZIARIO DEL BANDO PER L'INNOVAZIONE DELLE PMI.....	181
GRAFICO 50 - AVANZAMENTO FINANZIARIO DEL BANDO "AZIONI DI SOSTEGNO ALLE IMPRESE MANIFATTURIERE"	183
GRAFICO 51 - BANDO RICONVERSIONE IMPRESE DI AUTOTRASPORTO CONVENZIONATE CON L'ENI: DETTAGLIO SPESA	187
GRAFICO 52 - FINANZIAMENTO BANDI AGRICOLTURA POR BASILICATA 2000-2006: DETTAGLIO SPESA.....	188
GRAFICO 53 - INIZIATIVE IMPRENDITORIALI E Percorsi formativi dei giovani imprenditori agricoli: QUADRO DI SINTESI	189
GRAFICO 54 - SCORRIMENTI GRADUATORIE BANDI ASSE SVILUPPO LOCALE BASILICATA 2000-2006: AVANZAMENTO FINANZIARIO	190
GRAFICO 55 - SCORRIMENTI DELLE GRADUATORIE DEI BANDI POR ASSE SVILUPPO LOCALE: QUADRO DI SINTESI	191

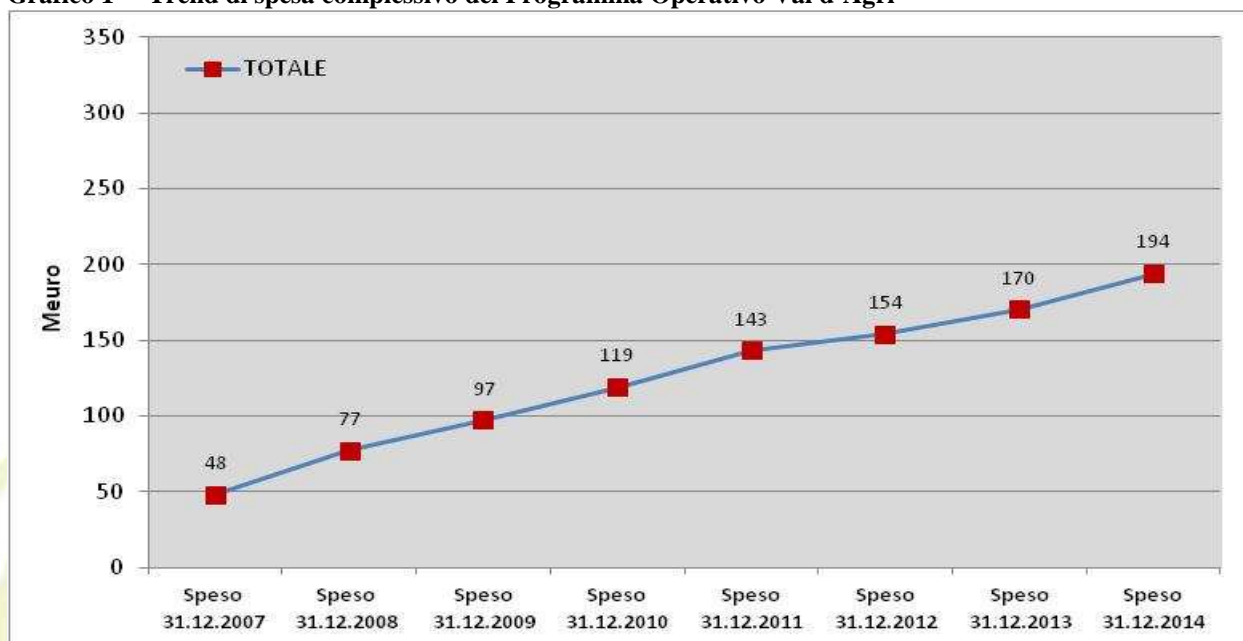
INDICE DELLE FIGURE

FIGURE 1 - LE MISSIONI DEL P. O.	12
FIGURE 2 - SCHEMA DI RETE PER LO SVILUPPO DELLE POLARITÀ URBANE.....	110
FIGURE 3 - AVIOSUPERFICIE DI GRUMENTO NOVA.....	113
FIGURE 4- IL TERRITORIO INTERESSATO DAL P.F.T.I.	114

1. Sintesi

Il Report sullo stato di attuazione del Programma Operativo Val d'Agri, aggiornato al 31.12.2014, nel riportare la situazione relativa alla realizzazione degli interventi programmati, senza entrare nel dettaglio degli avanzamenti specifici di spesa legati alle singole misure e alle risorse utilizzate per le spese di gestione ed assistenza tecnica, fa registrare un trend di spesa del Programma che, con un ammontare complessivo di risorse erogate pari a 194 milioni di euro nel corso del 2014, evidenzia un incremento di spesa di oltre 24 milioni di euro rispetto all'anno precedente, così come sintetizzato nel grafico successivo.

Grafico 1 – Trend di spesa complessivo del Programma Operativo Val d'Agri



Per quanto attiene, invece, le operazioni infrastrutturali attuate dai Comuni nelle Tematiche A.1, A.2, C.1 e C.5, nel 2014 la spesa ammonta a circa 68,5 milioni di euro pari al 67,8% delle somme impegnate, con un aumento della percentuale di spesa pari al 11,4 per cento rispetto all'anno precedente. I cinque nuovi comuni Accettura, Castelmezzano, Cirigliano, Pietrapertosa e Stigliano hanno proceduto con la redazione dei rispettivi Documenti Programmatici Comunali e hanno individuato gli interventi comprensoriali da realizzare.

L'edilizia di culto fa registrare una spesa che raggiunge l'80% rispetto alle risorse impegnate e con un incremento di spesa, rispetto all'anno precedente, di quasi 1 milione di euro. L'intero programma sull'Edilizia di culto ha portato alla individuazione di complessivi 102 progetti.

Per quanto concerne gli interventi attivati con il programma di edilizia scolastica volti al recupero e alla messa in sicurezza, risulta speso l'83 per cento delle somme stanziare con 46 interventi completati sui 60 previsti.

Per le opere di metanizzazione dei centri urbani, si evidenzia un incremento della spesa di circa 900 mila euro rispetto all'anno precedente con un trend di spesa pari all'87% circa delle risorse impegnate. Un solo intervento risulta non avviato in quanto privo di copertura finanziaria.

Nelle misure volte alla valorizzazione delle risorse ambientali sono state realizzate alcune specifiche azioni che mirano alla conoscenza, alla conservazione, alla tutela del paesaggio e dell'ambiente, alla prevenzione delle calamità naturali e a favorire una funzionale gestione del patrimonio ambientale del territorio.

Con le azioni progettuali declinate nel progetto di Riqualficazione Ecologica Territoriale Integrata (R.E.T.I.) è stato realizzato il Piano Forestale Territoriale di Indirizzo (P.F.T.I.) quale strumento di pianificazione di area vasta che ha lo scopo di fornire indirizzi per la gestione a medio e lungo termine del patrimonio forestale pubblico e privato.

Nello stesso ambito si sono concluse le attività per il recupero della piena funzionalità del sistema idraulico, con interventi di pulizia ed efficientamento della rete scolante, che alimenta il lago Pertusillo. Allo stesso modo è stata avviata l'attività di controllo ambientale degli affluenti dell'invaso del Pertusillo.

Per quanto riguarda il settore agroalimentare sono stati avviati alcuni progetti di filiera tesi alla valorizzazione delle produzioni del formaggio Canestrato di Moliterno, della mela dell'Alta Val d'Agri e dell'olio del Sauro e della Val d'Agri. Le iniziative finanziate non fanno registrare significativi avanzamenti di spesa.

Per la viabilità risultano impegnate risorse per un importo pari a 31 Meuro ed a tutto il 2014 si è registrata una spesa di oltre 16,4 Meuro con un incremento rispetto all'anno precedente di quasi 650 mila euro.

Gli investimenti per il turismo, legati alla realizzazione di un sistema turistico territoriale, anche se non fanno registrare significativi avanzamenti di spesa rispetto all'anno precedente sono, tuttavia, in avanzata fase di progettazione e realizzazione.

Gli interventi tesi alla realizzazione e urbanizzazione delle aree industriali ed artigianali, con 15 interventi programmati e 13 avviati, fanno registrare un livello di spesa di circa il 60% rispetto alle risorse impegnate, con 5 interventi conclusi.

Il progetto Match per l'inclusione sociale e lavorativa delle persone disabili e molto svantaggiate, dopo la conclusione dei primi tirocini formativi ha visto sia il rinnovo delle work experience per i soggetti già beneficiari che il finanziamento dello scorrimento delle due graduatorie ed ha riguardato 44 beneficiari disabili e 84 beneficiari molto svantaggiati.

L'ultima parte del presente lavoro, invece, è dedicata al sostegno alle attività produttive. Per sostenere esclusivamente programmi di investimento aziendali, processi aggregativi, certificazioni di qualità e interventi formativi, sono stati attivati circa 35 bandi e programmate risorse finanziarie per oltre 130 milioni di euro.

Il 2014 ha fatto registrare un aumento del livello di spesa complessivo che raggiunge circa i 56,9 milioni di euro e mostra un avanzamento di circa il 13 per cento rispetto all'anno precedente.

Nel corso del 2014 sono pervenute innumerevoli domande di candidatura per i due nuovi bandi volti alla "Creazione di attività imprenditoriali" e alla "Delocalizzazione, ammodernamento e riqualificazione delle piccole e medie imprese esistenti".

In riferimento ai regimi di aiuto concessi per sostenere le imprese locali ed il sistema socio-economico dell'area, con la Linea d'Intervento D sono stati finanziati complessivamente 1.619 programmi di investimento e progetti di formazione.

A seguito di revoche e di alcune pratiche con contenziosi giudiziari in corso, risultano in fase di ultimazione circa 967 programmi di investimento pari al 60% circa dei progetti finanziati, dei quali 841 definitivamente conclusi.

Per un quadro di dettaglio su quanto realizzato dal Programma Operativo Val d'Agri, aggiornata al 31 dicembre 2014, si rinvia alle pagine successive.

Le sezioni, corredate da tabelle e grafici con valori espressi in euro, sono così articolate:

- la prima, riguardante le operazioni infrastrutturali e analizza gli interventi previsti dai Documenti Programmatici Comunali realizzati direttamente dai Comuni e quelli relativi all'edilizia di culto, all'edilizia scolastica e alla viabilità, messi in campo da diversi soggetti attuatori (diocesi, Comuni, Province, MI.Bac);
- la seconda, racchiude i Progetti di Sistema che mirano ad un incremento significativo della qualità collettiva e competitiva del territorio;

- la terza, tratta le operazioni materiali e immateriali a carattere trasversale;
- la quarta, si sofferma sui regimi di aiuto per il sostegno ai settori della ricerca, delle attività produttive, dell'agricoltura, del commercio, del turismo, dei servizi e della formazione.

2. Attività programmatica del Programma Operativo Val d'Agri

Il Programma Operativo Val d'Agri Melandro Sauro Camastra trova il suo fondamento nell'Accordo di Programma approvato con delibera di Giunta Regionale n. 838 del 2003 e sottoscritto dalla Regione Basilicata, dai 30 comuni individuati dalla legge 40/95 e dalle Comunità Montane attraverso cui far ricadere nel territorio interessato le azioni tese allo sviluppo economico e all'incremento industriale.

Come si evince dallo stesso accordo "Il Programma Operativo per lo sviluppo economico-produttivo del Comprensorio della Val d'Agri costituisce uno strumento speciale finalizzato a sostenere lo sviluppo delle attività economiche ed industriali del comprensorio territoriale interessato, utilizzando le risorse finanziarie devolute alla Regione in relazione allo sfruttamento dei giacimenti petroliferi ivi situati. Il Programma si propone di incidere sulla situazione socio-economica complessiva adottando un approccio innovativo per l'interpretazione dei fabbisogni e la decisione degli interventi".

Nello specifico la contestualità e la complessità dei fattori di tipo sociale, economico ed ambientale dell'epoca suggerirono la necessità di "superare l'espressività del solo PIL come indicatore chiave delle politiche per lo sviluppo locale, per adottare una prospettiva più articolata basata su più aspetti concatenati di debolezza su cui innestare gli interventi, quali l'assetto insediativo e demografico, le caratteristiche strutturali del tessuto produttivo, la formazione professionale e la diffusione dei nuovi saperi, il mercato del lavoro, la dotazione di risorse ambientali e turistiche, il grado di offerta delle infrastrutture e dei principali servizi alla persona ed alle imprese".

Tale visione è stata perseguita attraverso quattro linee di intervento:

- A. salvaguardia e miglioramento del contesto di vivibilità ambientale, attraverso la salvaguardia degli equilibri ambientali, la tutela dell'architettura paesaggistica e il decoro dei centri urbani;
- B. potenziamento della dotazione di infrastrutture essenziali;
- C. miglioramento delle dotazioni di servizio per l'elevazione della qualità della vita;

D. aumento delle condizioni e delle occasioni di occupabilità durevole e sostenibile attraverso il sostegno alle attività produttive, finalizzato allo sviluppo di sistemi ed in coerenza con l'avvio del Parco Nazionale della Val d'Agri.

Il dettaglio delle stesse viene esplicitato nello schema seguente:

Figure 1 – Le missioni del P. O.

Missione "A"	Missione "B"	Missione "C"	Missione "D"
<i>Salvaguardia e miglioramento del contesto di vivibilità ambientale</i>	<i>Infrastrutture essenziali</i>	<i>Elevazione qualità della vita</i>	<i>Sostegno alle attività produttive</i>
A.1 Riqualficazione dei centri urbani <ul style="list-style-type: none"> C Riqualficazione dei centri storici C Riqualficazione di aree degradate e dismesse C Eliminazione barriere architettoniche M Interventi su edifici di culto 	B.1 Viabilità e collegamenti <ul style="list-style-type: none"> P Fondovalle del Cogliandrino P Collegamento Castelsaraceno e S. Chirico Raparo 	C.1 Sport <ul style="list-style-type: none"> C Potenziamento infrastrutture sportive 	D.1 Sostegno all'impresa <ul style="list-style-type: none"> R Sostegno imprese esistenti e nuove nei settori a potenziale sviluppo endogeno R Sostegno imprese esistenti e nuove operanti nei settori alla persona
A.2 Architettura paesaggistica e ambientale <ul style="list-style-type: none"> C Protezione, ricomposizione e fruizione paesistica del territorio C Opere di civiltà nelle zone rurali 	B.2 Viabilità locale <ul style="list-style-type: none"> M Connessioni intercomunali P Segnaletica stradale intercomunale 	C.2 Cultura <ul style="list-style-type: none"> C Realizzazione di un auditorium C Sviluppo di uno o più parchi tematici 	D.2 Impresa e Territorio <ul style="list-style-type: none"> R Animazione e promozione cultura d'impresa R Promozione di nuova imprenditorialità
A.3 Valorizzazione delle risorse naturali <ul style="list-style-type: none"> R Preparazione dell'Action Plan del Parco Nazionale della Val d'Agri R Interventi infrastrutturali connessi alla valorizzazione delle risorse naturali 	B.3 Aree industriali, artigianali e infrastrutture turistiche <ul style="list-style-type: none"> M Completamenti/ampliamenti realizzazioni e miglioramento aree destinate alla localizzazione di attività produttive 	C.3 Scuola, Formazione, Saperi <ul style="list-style-type: none"> R Realizzazione cantieri - scuola R Strutture di laboratorio M Adeguamento scuole esistenti M Messa in rete biblioteche 	D.3 Localizzazione d'Impresa <ul style="list-style-type: none"> R Singoli investimenti produttivi di dimensione unitaria significativa
		C.4 Sviluppo Telematico <ul style="list-style-type: none"> R Sperimentazione wireless R Introduzione Banda Larga 	
		C.5 Servizi socio sanitari-assistenziali <ul style="list-style-type: none"> C Completamento infrastrutture P Inserimento lavorativo soggetti svantaggiati 	

Legenda soggetto attuatore:

C - Comuni P - Provincia R - Regione M - Altri interventi misti

Nella prima fase programmatica, con le delibere di Giunta Regionale n. 2233/2003 e n. 662/04 sono stati individuati i criteri di ripartizione delle risorse ai 30 comuni e si è proceduto all'assegnazione diretta delle risorse. Le amministrazioni hanno, quindi, programmato l'utilizzo

delle risorse assegnate attraverso la redazione di un Documento Programmatico Comunale con interventi ricadenti nelle tematiche A.1, A.2, C.1 e C.5 di propria competenza. Il dettaglio di quanto è stato realizzato sarà meglio esplicitato nel capitolo 3.

Agli interventi infrastrutturali è necessario aggiungere quelli realizzati nell'ambito dell'edilizia di culto, volta alla conservazione del patrimonio architettonico-storico presente sul territorio, e di quella scolastica mirata alla messa in sicurezza e alla ristrutturazione degli edifici scolastici dell'area.

D'altra parte è stato ritenuto fondamentale l'asse viario con interventi, mediante la tematica B, che agissero arterie principali e sulle secondarie di collegamento ad esse (vedi paragrafo 3.5).

La misura D che vede come soggetto attuatore la Regione Basilicata, si è concentrata sulle necessità imprenditoriali cercando di dare risposte alle imprese esistenti e creando nuove possibilità per quelle nascenti (vedi cap. 6).

Attraverso le quattro misure messe in campo, quindi, il POV ha attivato una serie di interventi significativi: dalla valorizzazione delle risorse culturali e di pregio alla riqualificazione e rivitalizzazione dei centri storici; dalla riqualificazione di zone disagiate alla dotazione di beni e servizi per la collettività e la competitività produttiva; dall'architettura paesaggistica alle opere di civiltà rurale; dalla tutela e valorizzazione delle risorse naturali alla ricerca e sviluppo legate all'ambiente e fino al sostegno per lo sviluppo dell'imprenditorialità locale e l'attrazione degli investimenti. Tutti interventi orientati ad agire sugli elementi chiave della qualità di un territorio e, allo stesso tempo, sui fattori di maggiore debolezza del contesto di azione.

Eppure la ricostruzione del quadro di attuazione del Programma Operativo Val d'Agri, con il supporto delle attività di monitoraggio, valutazione ed analisi poste in essere dalla Regione Basilicata, ha evidenziato come il P.O. Val d'Agri abbia agito in modo propulsivo e a tratti proattivo rispetto agli obiettivi prefissi, seppure siano presenti elementi di debolezza su cui si è deciso di intervenire.

In particolare è stata rilevata la carenza di visione sistemica e di generalizzazione interpretativa all'interno dei processi di governance territoriale. Tuttavia, il Programma, proprio in quanto strumento complesso, ha messo in campo interventi altamente pertinenti per l'incremento della qualità della vita e dello sviluppo collettivo e strategico del territorio, ma allo stesso tempo ha subito un'alta vulnerabilità del suo spirito sistemico, probabilmente dettata da una visione

“familistica” che ancora permea la cultura del territorio e dei gruppi di azione economica ed istituzionale del territorio.

Ciò significa sostanzialmente che il P.O. Val d’Agri aveva la necessità di agire contemporaneamente secondo due direttrici principali:

- da un lato portare a termine nel più breve tempo possibile la sua missione attuativa delle strategie disegnate sia nella prima fase programmatica che nella fase di attribuzione delle risorse premiali ai Comuni del comprensorio e legate ai “micro-fattori” di pertinenza per uno sviluppo locale durevole e sistematico;
- dall’altro avviare una nuova stagione di investimenti mirati alle aree maggiormente critiche e, quindi, legati a “macro-fattori” di impatto per lo sviluppo collettivo e sistematico della competitività territoriale e della qualità della vita.

Da qui la necessità di attivare i cosiddetti “progetti di sistema” (vedi cap. 4) in grado di intervenire sulle aree di investimento maggiormente pertinenti per un incremento significativo della qualità collettiva e competitiva del territorio della Val d’Agri-Melandro-Sauro-Camastra nella logica della “città comprensorio”.

3. Operazioni infrastrutturali

3.1 Gli interventi infrastrutturali attuati dai Comuni

Le Amministrazioni Comunali del comprensorio interessato dal Programma Operativo hanno gestito direttamente le risorse finanziarie loro assegnate ed hanno programmato e realizzato, attraverso l’elaborazione di un Documento Programmatico Comunale (DPC)¹, gli interventi infrastrutturali nelle Tematiche A.1, A.2, C.1 e C.5.

Il D.P.C. si configura uno strumento flessibile con il quale i Comuni, in totale autonomia, perseguono la propria idea-forza di sviluppo locale, con la possibilità di modificare gli interventi ivi previsti in quanto rimodulabile nel corso degli anni.

Un processo quello dei Documenti Programmatici Comunali, che l’Ufficio Progetti Speciali “Val d’Agri – Senisese”, già Struttura di Progetto Val d’Agri, in questi anni, ha presidiato mediante attività di valutazione, approvazione, variazione di schede progetto, erogazione delle risorse nel rispetto della tempistica prevista.

¹ D’ora in avanti, per brevità, DPC.

Per quanto concerne le risorse programmate con i Documenti Programmatici Comunali, tra la prima e la seconda fase (Premialità – fondi assegnati in virtù dell'applicazione dei criteri premiali approvati²), sono previsti interventi per un importo finanziario superiore ai 105 milioni di euro.

Dei trenta comuni interessati, 29 hanno già programmato l'utilizzo delle somme premiali presentando un nuovo DPC denominato "Fase II – Premialità", ad eccezione del comune di Viggiano.

In virtù della possibilità di variare gli interventi previsti dai DPC prima del loro avvio³, quasi tutti i comuni hanno ritenuto opportuno rimodulare e interconnettere tra loro i due DPC - quello della prima e quello della seconda fase - utilizzando parte dei fondi già impegnati nella prima fase per completare o incrementare i nuovi interventi previsti nella seconda fase⁴.

Questa nuova articolazione, pur lasciando invariato l'importo totale di finanziamento assegnato, ha comportato la modifica delle risorse "programmate" e "impegnate" per la I e la II Fase. Per uniformare le variazioni riferite alla Fase I e alla Fase II, da quest'anno si parlerà indistintamente di DPC.

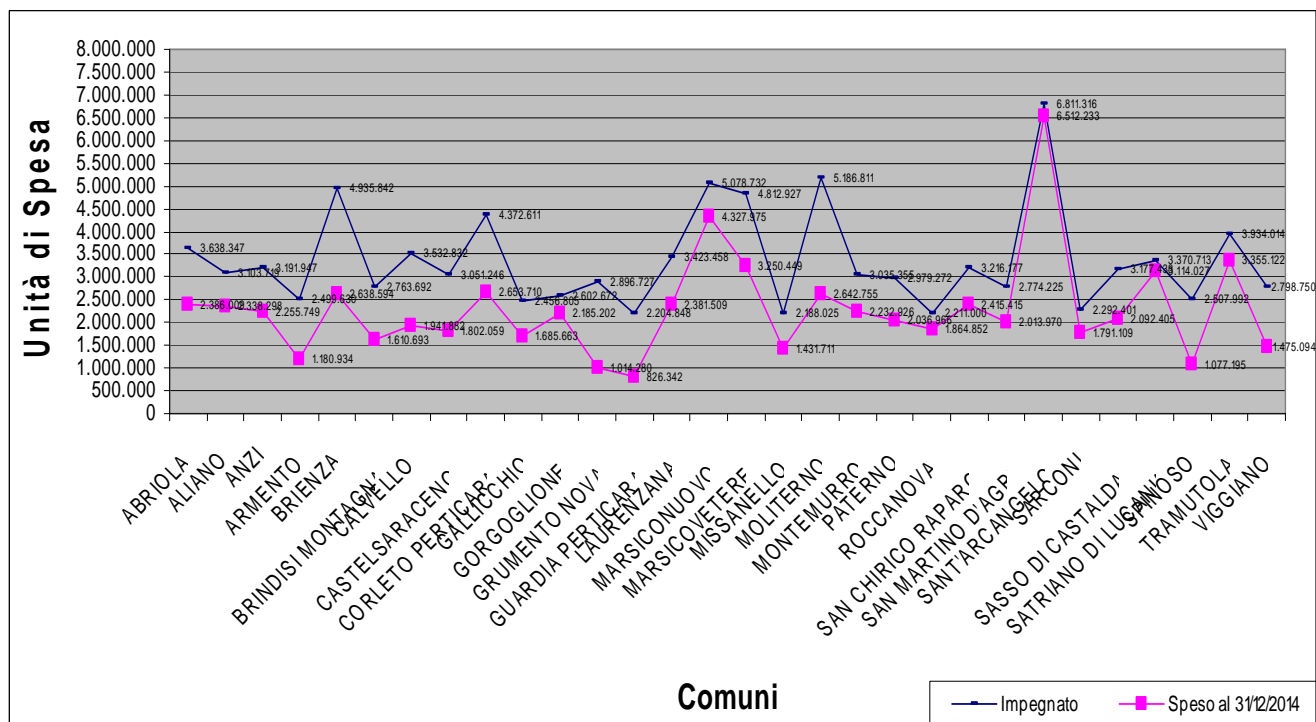
Dal grafico di seguito riportato, che sintetizza i dati finanziari complessivi, si evince che è stato finanziato il 98,07% delle risorse programmate, mentre la spesa ammonta a circa 68 milioni e 535 mila euro, pari al 67,82% delle somme impegnate. Complessivamente si è registrato, rispetto allo scorso anno, un aumento percentuale di spesa dell'11,60%.

2 I criteri approvati sono la risultante di un approccio integrato che tiene in considerazione gli indicatori di misurazione sia qualitativa che quantitativa della spesa e dell'operato dei singoli comuni rispetto al Programma Operativo Val d'Agri. L'iter procedurale riguardante la premialità ha avuto inizio con la Deliberazione del Consiglio Regionale n. 645 del 27.05.2003, con cui è stato definitivamente approvato l' "Accordo di programma tra la Regione Basilicata, le Comunità Montane e le Amministrazioni Comunali interessate territorialmente dal "Programma Operativo Val d'Agri, Melandro, Sauro, Camastra – per uno sviluppo territoriale di qualità". In particolare, il punto 4 "Piano Finanziario" dell'accordo ha stabilito i criteri generali per l'assegnazione delle risorse premiali finalizzate ad attivare la 2^a parte degli interventi "fuori tetto finanziario" previsti dai DPC. La D.G.R. 2233/2003, di "Approvazione dei criteri di ripartizione delle risorse e del quadro finanziario relativo agli interventi la cui attuazione è affidata ai Comuni", nelle sue note illustrative ha definito le variabili, con i relativi pesi percentuali attribuiti ad ogni Tematica del P.O., il riparto dei fondi da assegnare ai Comuni e le quote finanziarie, sempre per singola Tematica, da accantonare e destinare alla premialità. La D.G.R. 662/2004, di approvazione delle "Linee guida per la predisposizione del Documento Programmatico Comunale ed indirizzi per la predisposizione dei Piani Integrati di Conservazione", ha dato facoltà ai Comuni di prevedere nei DPC sia le operazioni "Entro Tetto Finanziario" rientranti nella 1^a fase attuativa, sia le operazioni "Fuori Tetto Finanziario" rientranti nella 2^a fase attuativa e ha attribuito alla Struttura di Progetto Val d'Agri il compito di esaminare i Documenti Programmatici Comunali e di provvedere alla stesura del relativo Rapporto di Valutazione, prevedendo per tale attività, la collaborazione del Nucleo Regionale di Valutazione e Verifica degli Investimenti Pubblici (N.R.V.I.V.I.P.). Nella seduta del 6 luglio 2009 tenutasi a Tramutola (PZ), il Comitato di Coordinamento e Monitoraggio del P.O. Val d'Agri ha discusso i "Criteri di attribuzione della premialità", valutando quanto proposto dalla Struttura di Progetto "Val d'Agri" e dal N.R.V.V.I.P. ed ha approvato il quadro di cui all' "Allegato A" della D.G.R. n. 1342 del 21 luglio 2009 di "Approvazione dei Criteri di Premialità". Infine, con Determina Dirigenziale n. 2245 del 07/09/2009 si è dato avvio alla 2^a fase attuativa del Programma Operativo Val d'Agri, Melandro, Sauro, Camastra" con l'approvazione definitiva del "Quadro di riparto" delle risorse di premialità (Allegato A della D.G.R.n. 1342/2009).

3 A tal proposito è opportuno specificare che, relativamente agli interventi infrastrutturali, con D.G.R. n. 1701 del 12 ottobre 2010, sono cambiate le modalità di erogazione della Prima Anticipazione. Precedentemente, infatti, con la presentazione del Progetto Preliminare, la Regione erogava l'anticipazione del 30% o del 15% (se l'importo dell'intervento era inferiore o superiore ai 400.000,00 euro), oggi invece, tale anticipazione viene erogata dietro presentazione degli atti di Appalto ivi incluso il Contratto. Di conseguenza, l'intervento che si ritiene avviato all'erogazione della prima anticipazione, ieri lo era al Progetto Preliminare, oggi, allineandosi a quelle che sono le direttive Europee in materia, lo è al Contratto d'Appalto.

4 In virtù di questo alcuni interventi riportati nei DPC della Fase I scompaiono dal quadro d'insieme e li ritroviamo (chiaramente il solo importo) nella Fase II a completamento e/o integrazione di Nuove Operazioni. Ciò ha anche comportato una rimodulazione dell'importo complessivamente programmato per la prima fase che è passato dagli originari 73.805.056 € agli attuali 73.631.369 €.

Grafico 2 --Trend di spesa complessivo delle operazioni infrastrutturali realizzate dai Comuni



La tabella successiva mostra la somma dei dati finanziari degli interventi programmati nei DPC (I e II Fase insieme), ripartiti per singolo comune e aggiornati al 31 dicembre 2014, con relative percentuali dello speso sul programmato e sull'impegnato.

Tabella 1 - Interventi previsti dai DPC Fase I e Fase II, ripartiti per singolo comune

Comune	Programmato	Impegnato	Speso al 31/12/2013	Speso al 31/12/2014	% Speso su programmato	% Speso su impegnato al 31/12/2014	Incremento % di spesa
ABRIOLA	3.643.223	3.638.347	2.108.945	2.386.009	65,49%	65,58%	13,14%
ALIANO	3.103.719	3.103.719	2.183.387	2.338.298	75,34%	75,34%	7,10%
ANZI	3.077.595	3.191.947	2.018.027	2.255.749	73,30%	70,67%	11,78%
ARMENTO	2.758.130	2.499.630	1.180.934	1.180.934	42,82%	47,24%	0,00%
BRIENZA	4.935.842	4.935.842	2.414.887	2.638.594	53,46%	53,46%	9,26%
BRINDISI MONTAGNA	2.763.692	2.763.692	1.608.235	1.610.693	58,28%	58,28%	0,15%
CALVELLO	3.558.832	3.532.832	1.716.061	1.941.882	54,57%	54,97%	13,16%
CASTELSARACENO	3.051.246	3.051.246	1.711.750	1.802.059	59,06%	59,06%	5,28%
CORLETO PERTICARA	4.390.914	4.372.611	2.492.243	2.653.710	60,44%	60,69%	6,48%
GALLICCHIO	2.468.305	2.456.805	1.038.566	1.685.663	68,29%	68,61%	62,31%
GORGOGNONE	2.602.672	2.602.672	1.927.000	2.185.202	83,96%	83,96%	13,40%
GRUMENTO NOVA	2.896.727	2.896.727	1.014.280	1.014.280	35,01%	35,01%	0,00%

GUARDIA PERTICARA	2.204.848	2.204.848	733.036	826.342	37,48%	37,48%	12,73%
LAURENZANA	3.473.458	3.423.458	1.777.263	2.381.509	68,56%	69,56%	34,00%
MARSICONUOVO	5.078.732	5.078.732	3.859.634	4.327.975	85,22%	85,22%	12,13%
MARSICOVETERE	4.812.927	4.812.927	3.128.795	3.250.449	67,54%	67,54%	3,89%
MISSANELLO	2.188.025	2.188.025	1.263.112	1.431.711	65,43%	65,43%	13,35%
MOLITERNO	5.186.811	5.186.811	2.335.089	2.642.755	50,95%	50,95%	13,18%
MONTEMURRO	3.035.355	3.035.355	2.053.829	2.232.926	73,56%	73,56%	8,72%
PATERNO	3.581.932	2.979.272	1.108.316	2.036.966	56,87%	68,37%	83,79%
ROCCANOVA	3.246.000	2.211.000	1.786.605	1.864.852	57,45%	84,34%	4,38%
SAN CHIRICO RAPARO	3.225.777	3.216.177	2.327.864	2.415.415	74,88%	75,10%	3,76%
SAN MARTINO D'AGRI	2.774.225	2.774.225	1.797.314	2.013.970	72,60%	72,60%	12,05%
SANT'ARCANGELO	6.861.266	6.811.316	6.235.269	6.512.233	94,91%	95,61%	4,44%
SARCONI	2.292.311	2.292.401	1.561.315	1.791.109	78,14%	78,13%	14,72%
SASSO DI CASTALDA	3.177.438	3.177.438	2.030.252	2.092.405	65,85%	65,85%	3,06%
SATRIANO DI LUCANIA	3.400.713	3.370.713	2.539.070	3.114.027	91,57%	92,38%	22,64%
SPINOSO	2.517.392	2.507.992	1.077.285	1.077.195	42,79%	42,95%	-0,01%
TRAMUTOLA	3.934.014	3.934.014	2.906.365	3.355.122	85,28%	85,28%	15,44%
VIGGIANO	2.798.750	2.798.750	1.475.094	1.475.094	52,71%	52,71%	0,00%
TOTALI	103.040.872	101.049.524	61.409.821	68.535.127	66,51%	67,82%	11,60%

Con D.G.R. n. 2198 del 16.12.2009 si è proceduto a modificare la tabella "A" della L.R. n. 40/95 inserendo 5 nuovi Comuni: Accettura, Castelmezzano, Cirigliano, Pietrapertosa e Stigliano. Il Comitato di Coordinamento e Monitoraggio del P.O., ha preso atto dell'inserimento dei cinque nuovi comuni nella tabella "A", nella seduta del 24 maggio 2011. Con D.G.R. n. 428 del 05.04.2012 è stato approvato l'Accordo di Programma contenente (tra l'altro) la ripartizione delle risorse assegnate ai nuovi Comuni relativamente alle Tematiche A1, A2, C1, C5 (proprie dei DPC), C3 Edilizia Scolastica, B1 Viabilità e A1 Edilizia di Culto. Nella stessa D.G.R. n. 428 del 05.04.2012 viene anche stabilita la dotazione finanziaria dei comuni relativa alla viabilità che ammonta a 5 milioni di euro e che gli stessi nuovi Comuni, hanno pensato di impiegare nella realizzazione di un progetto comprensoriale. Il tutto è esplicito in modo esaustivo nelle tabelle riferite ai singoli comuni, per ciò che concerne gli interventi programmati nei DPC e, nei paragrafi di competenza, per ciò che riguarda Edilizia Scolastica, Edilizia di Culto e Viabilità.

Lo stato di attuazione degli interventi infrastrutturali realizzati dai singoli comuni sono fotografate nelle schede riassuntive di seguito riportate che son riferite soltanto a trenta comuni. Le tabelle relative agli altri cinque, pur riportando l'intera programmazione, contengono solo la spesa sostenuta per la redazione del DPC (già presentati ed approvati ma, non ancora finanziati). Sotto

ciascuna scheda viene riportato il grafico del relativo “Andamento Temporale della Spesa”. I dati presentati sono consolidati al 31 gennaio 2015, allo scopo di dar conto di tutti gli impegni e le liquidazioni riguardanti le operazioni infrastrutturali poste in essere dai comuni al 31 dicembre 2014, inclusi quelli che, in considerazione dei vincoli posti dal “Patto di Stabilità”, sono stati liquidati nel primo mese del 2015. Le celle con sfondo colorato sono riferite, sostanzialmente, agli interventi della Fase II.

Tabella 2 - Stato di attivazione degli interventi previsti dalla I e II fase del DPC di Abriola con relativa spesa

COMUNE DI ABRIOLOA					
DPC Fase I Appr. con DD.GG.RR. n. 1068/2006 e n. 1926/2006			DPC Fase II Approvato con D.D.n. 1944 del 13-09-2010		
Mis.	Cod. Oper.		Programmato	Impegnato	Speso
A1	P.01.03	Riqualificazione luoghi caratteristici del centro urbano. Via dei Fuochi	200.000,00	200.000,00	200.000,00
A1	P.01.04	Parcheggio a servizio della struttura sportiva polifunzionale e scuola media	15.925,99	15.925,99	0,00
A1	P.F2.01.01	Lavori di manutenzione viabilità interna (ex Centro storico recupero piazze)	50.000,00	39.462,48	39.462,48
A1	P.F2.01.01a	Lavori di manutenzione viabilità interna (ex Centro storico recupero piazze). Opere di completamento		10.537,52	9.521,95
A1	P.F2.01.02	Ristrutturazione Palazzo Passarelli. A questo intervento è stato accorpato quello della Fase I per € 381.282,43	811.282,43	381.282,43	730.154,18
				430.000,00	
A1	P.F2.01.05	Riqualificazione luoghi caratteristici del centro abitato - Piazza Marconi. A questo intervento è stato accorpato quello della Fase I per € 134.340,12	149.340,12	134.340,12	126.653,20
				15.000,00	
A1	P.02.01	Salone Comunale	354.050,95	341.207,63	106.215,29
A1	P.02.01°	Salone Comunale. Opere di completamento		12.843,32	0,00
A1	P.02.02	Riqualificazione zona ingresso del paese	13.602,00	8.725,80	2.617,74
A2	P.04.01	Riqualificazione ambientale Area Burgaro. Parco fluviale	484.029,10	484.029,10	374.410,21
A2	P.04.02	Riqualificazione ambientale Area Tintiera - recupero paesaggistico	71.970,90	71.970,90	0,00
A2	P.F2.04.02	Area Tintiera (recupero paesaggistico)	80.000,00	80.000,00	0,00
A2	P.F2.04.03	Area Arioso (recupero paesaggistico)	99.500,00	99.500,00	70.672,29

A2	P.06.02	Strada Rurale Cascinali - Saucino	39.000,00	39.000,00	32.952,28
A2	P.F2.06.03	Adeguamento strada rurale Contrada Cerreta - Braida	55.486,77	55.486,77	54.185,77
A2	P.F2.06.04	Adeguamento strada rurale Contrada Valloni - Pisciole	30.000,00	30.000,00	0,00
A2	P.F2.06.05	Adeguamento strada rurale Torrente Marsicano	20.000,00	20.000,00	0,00
C1	P.08.01	Completamento struttura polifunzionale in Via Gelsi - I ^a Lotto	166.165,68	166.165,68	165.755,50
C1	P.08.02	Completamento struttura polifunzionale in Via Gelsi - II ^a Lotto	162.180,10	162.180,10	145.816,57
C1	P.08.09	Completamento ristrutturazione palestra comunale	18.354,31	18.354,31	18.353,06
C1	P.F2.08.06	Ristrutturazione Campo Sportivo Comunale	51.000,00	51.000,00	36.893,20
C1	P.F2.08.08	Miglioramento Impiantistica Palestra Comunale	54.500,00	54.500,00	46.767,46
C5	P.08.04	Centro diurno per anziani	50.000,00	50.000,00	50.000,00
C5	P.08.05	Ampliamento cimitero comunale - 2 ^a stralcio	471.998,51	471.998,51	70.799,78
A1		Gestione DPC	88.500,00	88.500,00	22.750,00
C5	P.F2.08.07	Manutenzione straordinaria Villa Comunale. Arredo Parco Giochi	95.336,16	95.336,16	82.027,77
C5	P.F2.08.10	Museo Todisco	11.000,00	11.000,00	0,00
TOTALI FASE I			2.135.777,54	2.130.901,34	1.189.670,43
TOTALI FASE II - PREMIALITA'			1.507.445,48	1.507.445,48	1.196.338,30
TOTALI COMPLESSIVI			3.643.223,02	3.638.346,82	2.386.008,73
Importi espressi in euro					

Ad oggi il comune di Abriola ha speso la cifra di 2.386.008,73 equivalente al 65,58% delle risorse impegnate.

Grafico 3 - Andamento temporale della spesa del Comune di Abriola

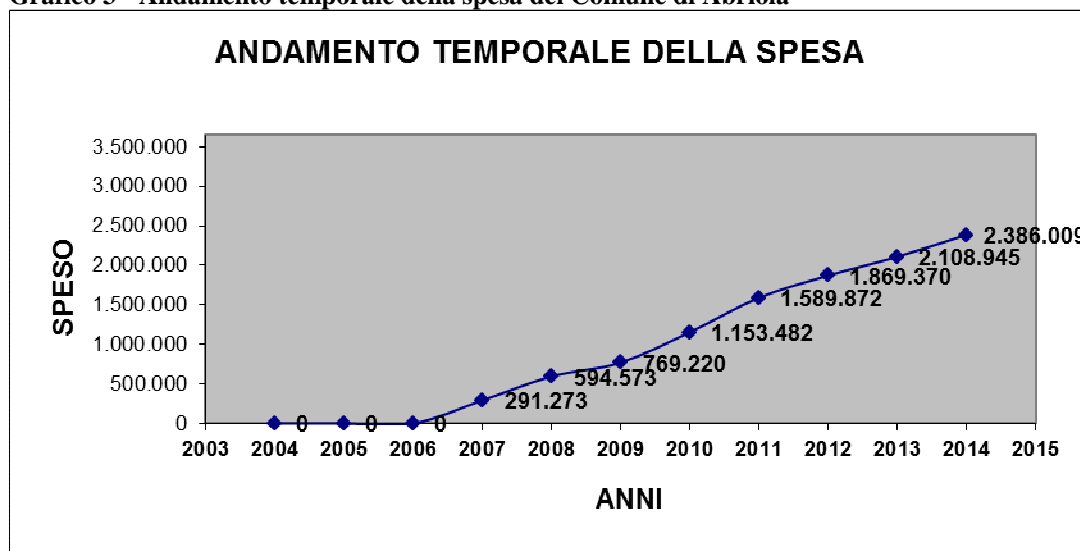


Tabella 3 - Stato di attivazione degli interventi previsti dalla I e II fase del DPC di Accettura con relativa spesa

COMUNE DI ACCETTURA					
DPC Fase I presentato e in valutazione			DPC Fase II: nel DPC Fase I sono stati presentati anche gli interventi Fuori tetto finanziario che dovrebbero confluire nel DPC Fase II		
Mis.	Cod. Oper.	Denominazione Operazione	Programmato	Impegnato	Speso
A1	P.01.01	Riqualificazione e arredo Largo San Vito	170.000,00		
	P.01.02	Riqualificazione e adeguamento Via Rione Torre e Via Cesare Battisti	270.000,00		
	P.02.01	PIC - Adeguamento tipologico e morfologico delle facciate e coperture	138.988,33		
A2	P.03.01	Completamento e sistemazione strada Le Rocche	134.000,00		
	P.03.02	Completamento strada Ferrari	110.000,00		
	P.03.03	Completamento strada Camilio	50.000,00		
C1	P.04.01	Miglioramento campo calcio A5 in località San Pietro. Realizzazione tappeto in erba sintetica, costruzione copertura e tribuna, sistemazione spogliatoi esistenti da annessare alla struttura	239.000,00		
C5	P.05.01	Realizzazione di una nuova struttura da adibire a centro sociale polifunzionale (I lotto funzionale)	370.000,00		
		Risorse Umane ed attrezzature connesse	120.769,66	36.230,90	36.230,90
TOTALI FASE I			1.602.757,99	36.230,90	36.230,90
TOTALI COMPLESSIVI			1.602.757,99	36.230,90	36.230,90
Importi espressi in euro					

Tabella 4 - Stato di attivazione degli interventi previsti dalla I e II fase del DPC di Aliano con relativa spesa

COMUNE DI ALIANO					
DPC Fase I Approvato con DD.GG.RR. n. 1552 del 31-10-2006, n. 1777 del 28-12-2007			DPC Fase II Approvato con D.D. 969 del 14-04-2010		
Mis.	Cod. Oper.	Denominazione Operazione	Programmato	Impegnato	Speso
A1	P.01.01	Riqualificazione Piazzetta Roma	95.000,00	95.000,00	28.500,00
A1	P.01.02	Riqualificazione Piazza Giovanni XXIII	65.000,00	65.000,00	47.240,63
A1	P.01.03	Riqualificazione Piazza Garibaldi	65.000,00	47.883,59	47.883,59
		Riqualificazione Piazza Garibaldi. Opere di completamento		17.116,41	6.446,27
A1	P.01.04	Riqualificazione Rione Levi - Riconversione Museo delle Tele.	47.300,00	47.300,00	46.062,13
A1	P.01.05	Toponomastica	17.700,00	17.700,00	17.700,00
A1	P.F2.01.01	Lavori di riqualificazione Via Mercato e Zona Carmine	170.000,00	170.000,00	105.309,04
A1	P.F2.01.02	Lavori di riqualificazione zona vico Roma e ripristino Mercato Coperto	200.000,00	200.000,00	60.000,00
A1	P.02.01	Completamento Sala Polifunzionale Via Cisterna.	90.000,00	90.000,00	80.146,34
A1	P.02.02a	Acquisizione, recupero e riutilizzo Palazzo Caporale	140.000,00	140.000,00	140.000,00
A1	P.02.03a	Acquisizione, recupero e riutilizzo Palazzo De Franchi	150.000,00	150.000,00	135.384,00
A1	P.02.04	Acquisizione, recupero e riutilizzo Palazzo Scardaccione	110.000,00	110.000,00	106.714,00
A1	P.02.04a	Attivazione di divulgazione e valorizzazione degli interventi e delle opere infrastrutturali realizzate con i fondi PO.			
A1	P.03.01a	PIC - Facciate e coperture. I Fase	155.000,00	155.000,00	0,00
A2	P.F2.02.01	Lavori di sistemazione strada rurale Calanche - San Leuce.	60.000,00	60.000,00	19.510,53
A2	P.06.01a	Sulle tracce di Levi. Riqualificazione Alianello Nuovo	100.000,00	76.829,73	76.829,73
		Sulle tracce di Levi. Riqualificazione Alianello Nuovo. Opere di completamento		23.170,27	9.960,39
A2	P.06.02a	Sulle tracce di Levi. Riqualificazione Alianello di sotto	100.000,00	80.116,22	80.116,22
		Sulle tracce di Levi. Riqualificazione Alianello di sotto. Opere di completamento		19.883,78	19.651,25
A2	P.06.03a	Il percorso dei calanchi	50.000,00	36.655,79	36.655,79
		Il percorso dei calanchi. Opere di completamento		13.344,21	0,00
A2	P.07.01a	Acquedotto rurale in località Leo	100.000,00	74.794,45	74.794,45
		Acquedotto rurale in località Leo. Opere di completamento		25.205,55	25.094,15
A2	P.07.01b	Acquedotto rurale in località Alvanello	30.000,00	30.000,00	29.998,93
A2	P.07.02	Sistemazione strade Aliano-Pantano e S.C. Leo-SS 598	80.000,00	64.962,38	64.962,38
A2	P.07.02b	Sistemazione strade Aliano-Pantano e S.C. Leo-SS 598. Opere di completamento		15.037,62	15.037,40

A2	P.07.03a	Sistemazione strade Contrada Serre	33.000,00	33.000,00	32.992,86
C1	P.08.01a	Copertura e potenziamento campo di calcetto	134.447,26	118.536,20	118.536,20
C1	P.08.01b	Copertura e potenziamento campo di calcetto. Opere di completamento.	21.552,74	11.463,80	11.332,53
C1	P.08.02a	Realizzazione campo da tennis, pallavolo e pallacanestro	40.000,00	30.657,32	30.657,32
C1	P.08.02a	Realizzazione campo da tennis, pallavolo e pallacanestro. Opere di completamento		9.342,68	6.496,10
C1	P.08.03a	Realizzazione palestra ad uso pedagogico.	100.600,00	89.332,59	89.306,35
C1	P.08.03a	Realizzazione palestra ad uso pedagogico. Opere di completamento		11.267,41	0,00
C1	P.F2.03.01	Completamento Tendostruttura	70.000,00	70.000,00	66.074,41
C1	P.F2.03.02	Sistemazione Campo Sportivo	20.000,00	20.000,00	19.740,42
C1	P.F2.03.03	Campo Calcetto Alianello Nuovo	30.000,00	23.779,20	23.779,20
C1	P.F2.03.03	Campo Calcetto Alianello Nuovo. Opere di completamento		6.220,80	6.220,80
C5	P.09.01	Riconversione ex Municipio in struttura socio sanitaria. Punto Salute. Lavori edili	100.000,00	50.000,00	45.091,68
C5	P.09.01	Riconversione ex Municipio in struttura socio sanitaria. Punto Salute. Acquisto attrezzature		3.084,00	3.084,00
C5	P.09.01a	Riconversione ex Municipio in struttura socio sanitaria. Punto Salute. Opere di completamento		46.916,00	0,00
C5	P.09.02a	Centro socio assistenziale- 1° Lotto Funzionale	253.800,00	199.426,86	199.426,86
C5	P.09.02a	Centro socio assistenziale- 1° Lotto Funzionale. Opere di completamento		54.373,14	54.372,55
C5	P.09.02b	Centro socio assistenziale- 2° Lotto Funzionale	60.000,00	60.000,00	55.830,09
C5	P.F2.04.01	Completamento centro sociale diurno palazzo Scardaccione	100.000,00	100.000,00	20.598,44
C5	P.F2.04.02	Sistemazione monumentale zona Tomba Carlo Levi	180.000,00	180.000,00	140.479,68
		Gestione del P.O. Risorse umane ed attrezzature connesse	100.000,00	100.000,00	100.000,00
	P.F2.05.01	Gestione del P.O. Risorse umane ed attrezzature connesse	35.319,00	35.319,00	14.307,96
TOTALI FASE I			2.238.400,00	2.238.400,00	1.862.277,93
TOTALI FASE II - PREMIALITA'			865.319,00	865.319,00	476.020,48
TOTALI COMPLESSIVI			3.103.719,00	3.103.719,00	2.338.298,41
Importi espressi in euro					

Ad oggi il comune di Aliano ha speso la cifra di € 2.338.298,41, equivalente al 75,34% delle risorse impegnate.

Grafico 4 - Andamento temporale della spesa del Comune di Aliano

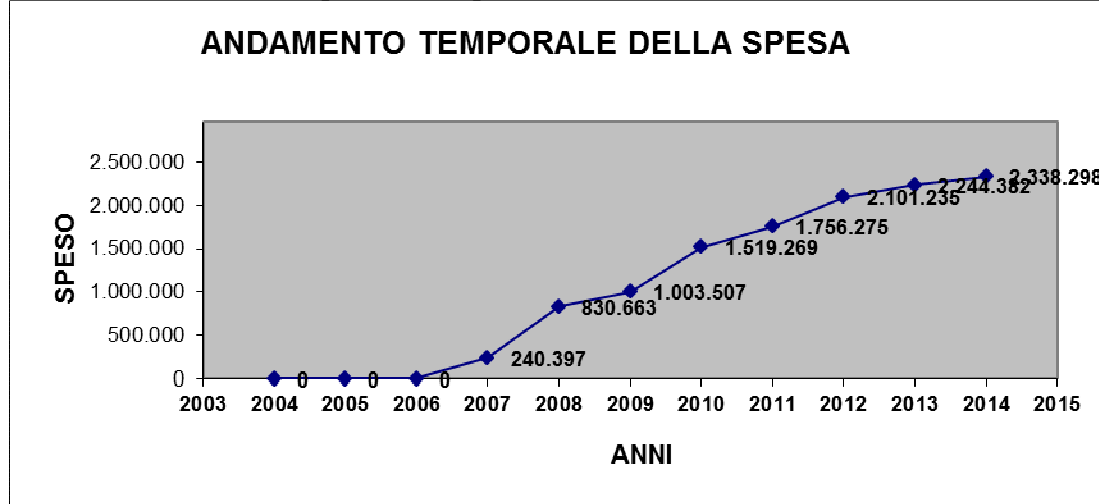


Tabella 5 - Stato di attivazione degli interventi previsti dalla I e II fase del DPC di Anzi con relativa spesa

COMUNE DI ANZI					
DPC Fase I Approvazione con D.G.R. n.1276 del 04-09-2006			DPC Fase II - Approvazione con D.D. n. 7132/2012/D.00314 del 09-03-2012		
Mis.	Cod. Oper.	Denominazione Operazione	Programmato	Impegnato	Speso
A1	P.01.01	Ripristino pavimentazione in Via Lacava, Piazza Dante Alighieri e Via Garibaldi	419.240,09	420.000,00	420.000,00
A1	P.F2.01.05	Arredo urbano nel centro storico	200.000,00	200.000,00	0,00
A1	P.F2.01.10	Restauro conservativo dei locali al primo piano di palazzo Zampaglione (sala consiliare e locale antistante)	200.000,00	200.000,00	94.247,18
A1	P.F2.01.11	Riattamento della copertura del parcheggio urbano in località Madonna delle Grazie da destinare a tetto solare fotovoltaico e parco giochi per l'infanzia con completamento della viabilità di accesso	170.000,00	170.000,00	51.000,00
A1	P.01.02	Riqualificazione del salone dell'Annunziata e laghetto antistante	210.000,00	210.000,00	209.978,00
A2	P.F2.02.05	Adeguamento e miglioramento della viabilità rurale nel territorio comunale	200.000,00	200.000,00	57.244,50
A1	P.01.03	Riqualificazione e restauro locale seminterrato del Palazzo Zampaglione	220.000,00	220.000,00	188.680,36
A1	P.01.04	Realizzazione rampe di accesso I e II livello parcheggio Madonna delle Grazie	150.000,00	150.000,00	121.846,84
A2 C1	P.02.01	Riqualificazione paesaggistica ed ambientale campo Polivalente località Convento	18.785,69	138.000,00	41.400,00
A2	P.02.02	Riqualificazione ambientale area limitrofa sede municipale con fine spazio relax	100.000,00	100.000,00	30.000,00
A2	P.02.03	Riqualificazione paesaggistica ed ambientale Area S. Maria e ammodernamento strada di collegamento.	100.000,00	100.000,00	100.000,00
A2	P.02.04	Adeguamento e miglioramento viabilità comunale Vallone dell'Inferno.	160.000,00	160.000,00	160.000,00
A1 C1	P.03.01	Potenziamento centro sportivo località S. Donato e intervento di riqualificazione ambientale	386.032,88	101.232,88	386.032,88
		Potenziamento centro sportivo località S. Donato e intervento di riqualificazione ambientale		284.800,00	
C1	P.F2.03.05	Completamento dell'adeguamento funzionale ed impiantistico del campo sportivo comunale	30.000,00	30.000,00	0,00
C5	P.04.01	Potenziamento infrastrutture socio - assistenziali ed acquisto pulmino.	40.000,00	40.000,00	40.000,00
C5	P.04.02	Completamento strutturale ed adeguamento funzionale dei locali di palazzo Zampaglione per finalità socio - assistenziali.	293.460,00	293.460,00	293.460,00
C5	P.04.03	Completamento funzionale locali comunali (ex ufficio tecnico) da destinare a centro diurno anziani e ludoteca.	13.058,06	13.058,06	0,00
C5	P.04.03a	Interventi per il contenimento dei consumi energetici dei locali per attività soci - assistenziali e sanitarie ubicate nell'edificio dell'istituto comprensivo.	68.508,52	68.508,52	34.159,36
		Gestione DPC e PIC	43.600,00	27.440,00	20.000,00
		Gestione DPC e PIC	54.910,01	54.910,01	7.700,00
TOTALI FASE I			2.222.685,24	2.326.499,46	2.045.557,44
TOTALI FASE II - PREMIALITA'			854.910,01	854.910,01	210.191,68
TOTALI COMPLESSIVI			3.077.595,25	3.181.409,47	2.255.749,12
Importi espressi in euro					

Ad oggi il comune di Anzi ha speso la cifra di € 2.255.749,12 equivalente al 70,67% delle risorse impegnate.

Grafico 5 - Andamento temporale della spesa del Comune di Anzi

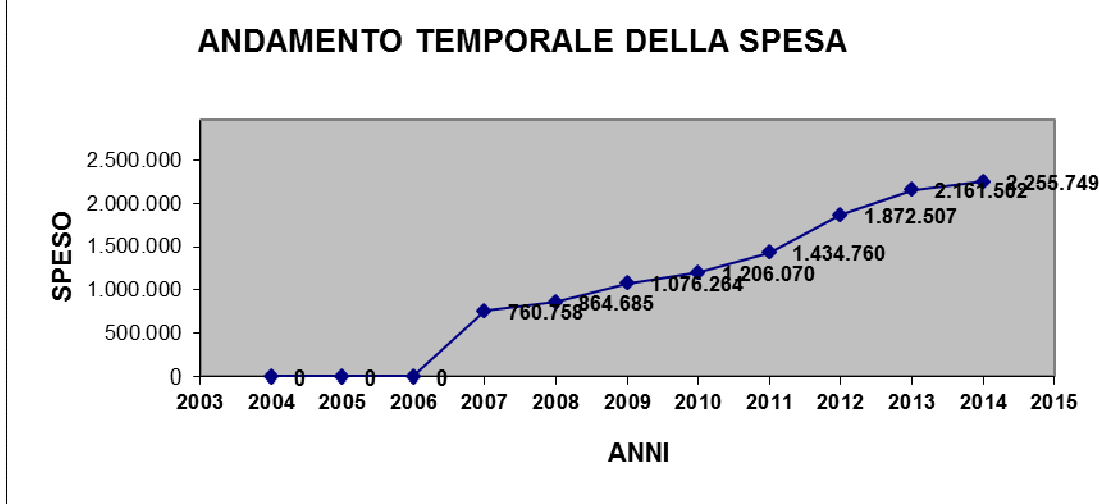


Tabella 6 - Stato di attivazione degli interventi previsti dalla I e II fase del DPC di Armento con relativa spesa

COMUNE DI ARMENTO					
DPC Fase I approvato con DD.GG.RR. n. 645/2006 e n. 750/2009			DPC Fase II Approvato con D.D. n. 57 del 22-01-2010		
Mis.	Cod. Oper.	Denominazione Operazione	Programmato	Impegnato	Speso
A1	P.01.01a	Canalizzazione acque meteoriche in Piazza Umberto I	60.000,00	60.000,00	46.473,32
A1	P.01.01b	Canalizzazione acque meteoriche in Piazza Umberto I (Completamento)	100.000,00	0,00	0,00
A1	P.01.02	Completamento zona S. Vitale	20.000,00	20.000,00	18.868,10
A1	P.01.03	Lavori di riqualificazione Largo Fontanelle	53.000,00	53.000,00	43.487,14
A1	P.01.04	Riqualificazione zona a valle di Piazza Umberto I	200.000,00	167.787,11	151.008,40
A1	P.01.04	Riqualificazione zona a valle di Piazza Umberto I. Opere di completamento		32.212,89	0,00
A1	P.03.01a	PIC Facciate e Coperture. Attivazione ambito pilota 1	35.000,00	35.000,00	34.992,22
A1	P.03.01b	PIC Facciate e Coperture. Attivazione asse di Priorità 1	198.000,00	198.000,00	0,00
A1	P.04.01	PIC Casa Sicura	150.000,00	150.000,00	150.000,00
A1	P.F2.01.01	Riqualificazione asse da San Luca a San Vitale	258.000,00	258.000,00	0,00
A1	P.F2.02.01	PIC - Casa Sicura	50.000,00	50.000,00	15.000,00
A1	P.F2.03.01	PIC - Riqualificazione formale delle facciate e delle coperture	50.000,00	50.000,00	0,00
A2	P.06.01	Completamento acquedotto rurale in località "Serra Pascarelli"	90.000,00	90.000,00	74.229,45
A2	P.06.02	Acquedotto rurale loc. Itlej, Tempa Candore, Tempa Virgilio e Valle Grande	282.000,00	282.000,00	192.525,51
A2	P.F2.04.01	Antichi tratturi Ippoturismo sentieristica	80.000,00	80.000,00	0,00
A2	P.F2.05.01	Miglioramento viabilità ed acquedotto rurale C.da Capannone - Serra Mauta e Piano di Campo - Sant'Eramo	100.000,00	100.000,00	76.111,92
C1	P.07.01a	Sistemazione campo di calcetto	12.200,00	12.200,00	9.895,70
C1	P.07.01b	Completamento campo di calcetto e sistemazione campo sportivo	7.800,00	7.800,00	3.935,23
C1	P.07.02	Centro polivalente zona Lavinaro	205.000,00	205.000,00	0,00
		Centro polivalente zona Lavinaro. Attrezzaggio	66.000,00	66.000,00	0,00
C1	P.F2.07.01	Centro sociale polivalente Lavinaro. Questo intervento ha un costo pari a € 112.900,00, però è matuto condizionato per cui l'impegno non è stato ancora fatto	112.900,00	0,00	0,00
C5	P.F2.07.02	Centro sociale polivalente Lavinaro. Questo intervento ha un costo pari a € 145.600,00, però è matuto condizionato per cui l'impegno non è stato ancora fatto	145.600,00	0,00	0,00
C5	P.08.01a	Realizzazione di una ludoteca	59.000,00	59.000,00	50.653,72

C5	P.08.02a	Realizzazione di una biblioteca e Mediateca Multimediale	141.000,00	141.000,00	130.534,54
C5	P.08.03	Adeguamento funzionale Sala Falcone - Borsellino	72.000,00	72.000,00	63.661,71
C5	P.08.04a	Centro sociale polivalente Lavinaro	66.000,00	66.000,00	0,00
C5	P.F2.06.01	Potenziamento Ludoteca e Mediateca.	20.000,00	20.000,00	19.747,95
		Oneri di programmazione	73.800,00	73.800,00	73.800,00
	P.F2.09	Risorse umane ed attrezzature connesse	50.830,00	50.830,00	26.009,37
TOTALI FASE I			1.890.800,00	1.790.800,00	1.044.065,04
TOTALI FASE II - PREMIALITA'			867.330,00	608.830,00	136.869,24
TOTALI			2.758.130,00	2.399.630,00	1.180.934,28
Importi espressi in euro					

Ad oggi il comune di Armento ha speso la cifra di € 1.180.934,28 equivalente al 47,24% delle risorse impegnate

Grafico 6 - Andamento temporale della spesa del Comune di Armento

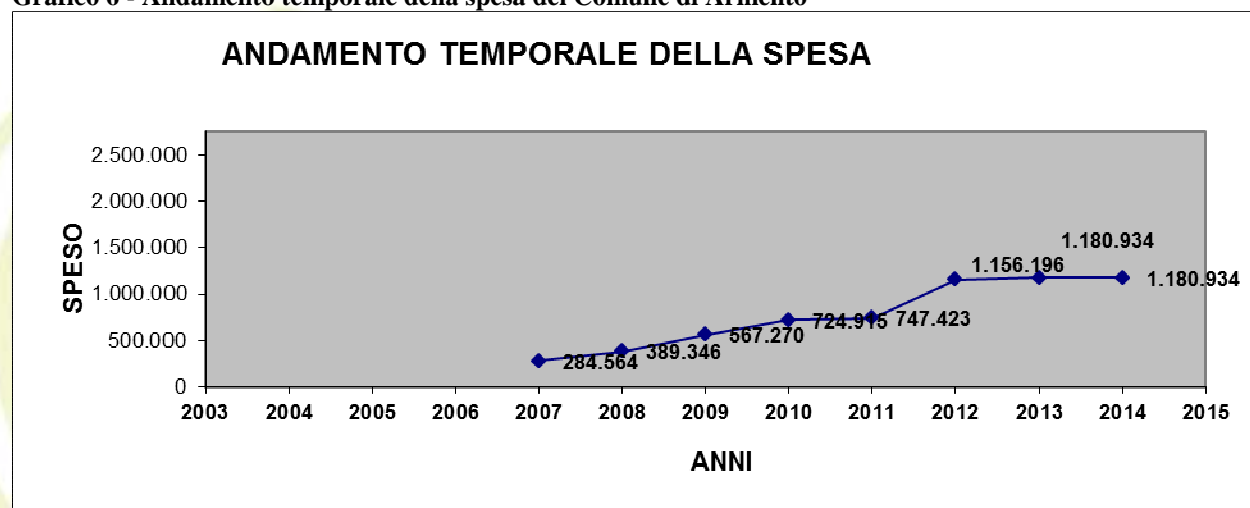


Tabella 7 - Stato di attivazione degli interventi previsti dalla I e II fase del DPC di Brienza con relativa spesa

COMUNE DI BRIENZA					
DPC Fase I approvato con D.G.R. n. 544/2007 e n. 1471/2008			DPC Fase II Approvato con D.D. n. 974 del 14-04-2010		
Mis.	Cod. Oper.	Denominazione Operazione	Programmato	Impegnato	Speso
A1	P.01.01*	Illuminazione artistica del Borgo	37.827,97	37.827,97	37.872,97
A1	P.01.02	Riqualificazione Piazza Guglielmo Marconi e Via S. Giovanni Bosco	700.000,00	586.059,52	586.059,52
A1	P.01.02	Riqualificazione Piazza Guglielmo Marconi e Via S. Giovanni Bosco. Opere di completamento		113.940,48	113.940,48
A1	P.01.03	Toponomastica e arredo urbano centro storico	50.000,00	50.000,00	48.934,17
A1	P.01.04	Riqualificazione Via Maruggi	100.000,00	100.000,00	75.794,79
A1	P.02.01	Ristrutturazione palazzo Paternoster	500.000,00	500.000,00	345.410,16
A1	P.02.02	Ristrutturazione e manutenzione straordinaria Palazzo Comunale (sede Municipale)	100.000,00	100.000,00	100.000,00
A1	P.02.03	Completamento comparto 24/30	440.000,00	440.000,00	84.934,78
A1	P.F2.05.05	Riqualificazione area Polo Scolastico Corso Umberto I e ponte di collegamento alla viabilità principale. Parte di questo intervento per € 400.000,00 è stato accorpato al P.F2.08.02	200.000,00	200.000,00	0,00
A1	P.F2.05.06	Riqualificazione asta fluviale Centro urbano. Questo intervento per € 70.000,00 è stato accorpato al P.F2.08.02	0,00	0,00	0,00
A2	P.05.01*	Restauro Mulini e Ponticelli (Cofinanziamento PIT)	9.411,00	9.411,00	9.411,04
A2	P.05.02	Opere per la protezione e la fruizione paesistica del territorio	0,00	0,00	0,00
A2	P.06.01*	Recupero e sistemazione area Cappella Madonna degli Angeli	21.789,00	21.789,00	21.789,00
A2	P.06.02a	Ripristino viabilità contrada "Monte"	70.000,00	70.000,00	49.667,44
A2	P.06.02b	Lavori di illuminazione contrada Monte	86.041,68	86.041,68	86.041,68
A2	P.06.02.c	Lavori di illuminazione Contrada Monte. Opere di completamento	13.958,32	13.958,32	3.958,32
A2	P.06.03a	Riqualificazione area antistante Chiesa Madonna degli Schiavi	40.000,00	40.000,00	30.000,00
A2	P.06.03b	Ristrutturazione centro socio educativo per disabili "La Fattoria Burgentina"	53.000,00	53.000,00	53.000,00
A2	P.06.03c	Sistemazione strada di collegamento ex scuola elementare Pergola"	57.000,00	57.000,00	55.518,24
A2	P.F2.06.03	Sistemazione strada rurale Monte	250.000,00	250.000,00	103.600,00
A2	P.F2.06.07	Illuminazione rurale Contrade Castellone e Visciglietta	80.000,00	80.000,00	80.000,00
A2	P.F2.06.08	Illuminazione rurale Contrada Chiuse	80.597,66	61.429,65	61.429,65

		Illuminazione rurale Contrada Chiuse. Opere di completamento		19.168,01	19.168,01
A2	P.F2.08.02	Riqualificazione edificio scolastico ex Scuola Media per realizzazione Centro sociale Polifunzionale. A questo intervento è stato accorpato l'int. P.05.02 Opere per la protezione e la fruizione paesistica del territorio per € 78.000,00; l'int. P.07.01 Lavori di completamento impianto sportivo polivalente e riqualificazione ambientale del campo di calcio e sistemazione aree circostanti per € 525.000,00; parte dell'int. P.F2.05.05 Riqualificazione area Polo Scolastico Corso Umberto I e ponte di collegamento alla viabilità principale per € 400.000,00 più € 70.000,00 dell'int. P.F2.05.06 Riqualificazione asta fluviale centro urbano.	1.355.243,00	282.243,00	0,00
				78.000,00	0,00
				525.000,00	0,00
				470.000,00	0,00
C1	P.07.01	Lavori di completamento impianto sportivo polivalente e riqualificazione ambientale del campo di calcio e sistemazione aree circostanti.	600.000,00	562.435,05	562.435,05
		Lavori di completamento impianto sportivo polivalente e riqualificazione ambientale del campo di calcio e sistemazione aree circostanti. Opere di completamento		37.564,95	33.808,45
C5	P.08.01	Riqualificazione edificio ex Scuola Media per realizzazione Centro Volontari	0,00	0,00	0,00
		Risorse Umane ed attrezzature connesse	90.973,00	90.973,00	75.820,08
TOTALI FASE I			2.970.000,97	2.970.000,97	2.374.396,17
TOTALI FASE II - PREMIALITA'			1.965.840,66	1.965.840,66	264.197,66
TOTALI			4.935.841,63	4.935.841,63	2.638.593,83
Importi espressi in euro					



Ad oggi il comune di Brienza ha speso la cifra di € 2.638.593,83 equivalente al 53,46% delle risorse impegnate.

Grafico 7 - Andamento temporale della spesa del Comune di Brienza

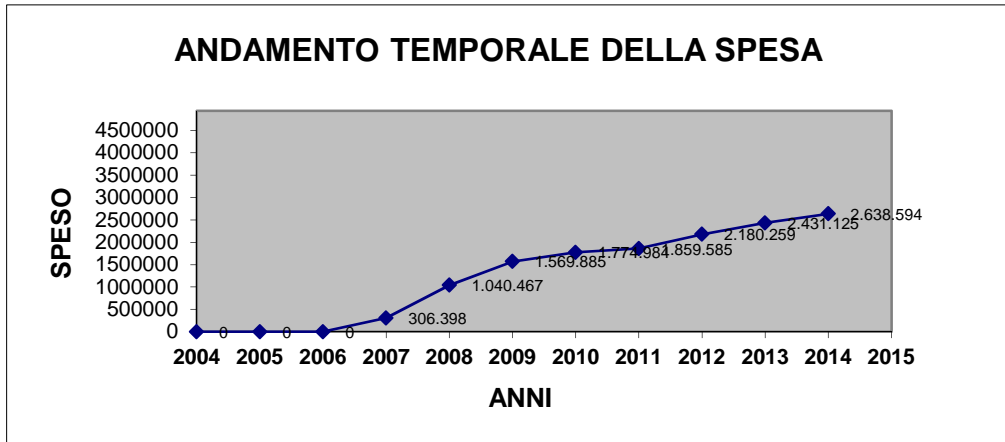


Tabella 8 - Stato di attivazione degli interventi previsti dalla I e II fase del DPC di Brindisi di Montagna con relativa spesa

COMUNE DI BRINDISI MONTAGNA					
DPC Fase I approvato con D.G.R. n. 796/2006 e n. 1927/2007			DPC Fase II Approvato con D.D. n. 0063 del 22-01-2010		
Mis.	Cod. Oper.	Denominazione Operazione	Programmato	Impegnato	Speso
A1	P.01.01.a1	Riqualificazione urbana zona Chiesa Maria SS. Delle Grazie.	10.000,00	10.000,00	9.948,88
A1	P.01.01.a2	Riqualificazione urbanistica ed arredo urbano aree urbane e periurbane	235.000,00	187.735,76	187.735,76
A2	P.01.01.a3	Riqualificazione urbanistica ed arredo urbano zona caserma		47.264,24	20.671,55
A1	P.02.01a	Recupero e riutilizzo ex scuola Materna Comunale e opere di completamento	290.000,00	290.000,00	290.000,00
A1	P.03.01	P.I.C. Facciate e coperture centro storico	90.000,00	90.000,00	27.000,00
A1	P.04.01	P.I.C. Casa Sicura	42.500,00	42.500,00	21.250,00
A1	P.05.01	P.I.C. Box Interrati	80.000,00	64.715,52	64.715,52
		P.I.C. Box Interrati. Opere di completamento		15.284,48	0,00
A1	P.F2.01.01	Riqualificazione centro storico Via Porta Pia e Corso Garibaldi Via Monte Picone	140.000,00	140.000,00	0,00
A1	P.F2.02.01	Potenziamento Centro ex Scuola Materna Comunale	200.000,00	200.000,00	0,00
A1	P.F2.03.01	PIC - Facciate e delle coperture	60.000,00	60.000,00	0,00
A1	P.F2.04.01	PIC - Casa Sicura	60.000,00	60.000,00	0,00
A1	P.F2.05.01	PIC - Box Interrati	80.000,00	80.000,00	0,00
A1	P.F2.06.01	Fruizione zona castello e aree limitrofe	180.000,00	180.000,00	0,00
A2	P.06.01*	Fruizione torretta castello	150.000,00	150.000,00	136.877,23
A2	P.07.01a	Sistemazione strada Casoni - Porcili - Potenza e completamento	80.000,00	80.000,00	79.365,00
A2	P.07.02b	Sistemazione strada Serra - Ponte dell'Inferno e completamento	80.000,00	80.000,00	79.665,33
A2	P.F2.06.02	Riqualificazione aree urbane e periurbane. Zona Fontana Grande	120.000,00	120.000,00	0,00
A2	P.F2.07.01	Sistemazione strada Aia Chiaffa - Casone	140.000,00	140.000,00	115.213,51
C1	P.08.01*	Costruzione Struttura sportiva polivalente - Campo calcetto e opere di completamento	146.000,00	146.000,00	145.746,86
C1	P.08.02	Completamento e Potenziamento campo di calcio	38.300,00	38.300,00	38.300,00
C1	P.08.03	Ripristino funzionale Palestra Comunale	5.000,00	5.000,00	4.939,42
C1	P.F2.08.01	Completamento impianto sportivo polivalente. Campo di calcetto	50.000,00	50.000,00	50.000,00
C1	P.F2.08.02	Potenziamento e completamento strutture sportive per la terza età	50.000,00	50.000,00	0,00

C5	P.09.01a	Sistemazione ed attrezzaggio centro di inserimento sociale	183.000,00	183.000,00	138.000,74
C5	P.09.02a	Ristrutturazione immobile da adibire a centro socio - Assistenziale	80.000,00	68.852,10	68.852,10
C5		Ristrutturazione immobile da adibire a centro socio - Assistenziale. Op. completam.		11.147,90	3.147,90
C5	P.F2.09.01	Potenziamento centro inserimento sociale	10.000,00	10.000,00	0,00
C5	P.F2.09.02	Potenziamento Centro socio assistenziale	20.000,00	20.000,00	0,00
		Gestione risorse umane ed attrezzature connesse	75.500,00	75.500,00	75.499,33
	P.F2.10	Gestione risorse umane ed attrezzature connesse	68.392,00	68.392,00	53.764,13
TOTALI FASE I			1.585.300,00	1.585.300,00	1.391.715,62
TOTALI FASE II - PREMIALITA'			1.178.392,00	1.178.392,00	218.977,64
TOTALI			2.763.692,00	2.763.692,00	1.610.693,26
Importi espressi in euro					

Ad oggi il comune di Brindisi Montagna ha speso la cifra di € 1.610.693,26 equivalente al 58,28% delle risorse impegnate.

Grafico 8 - Andamento temporale della spesa del Comune di Brindisi di Montagna

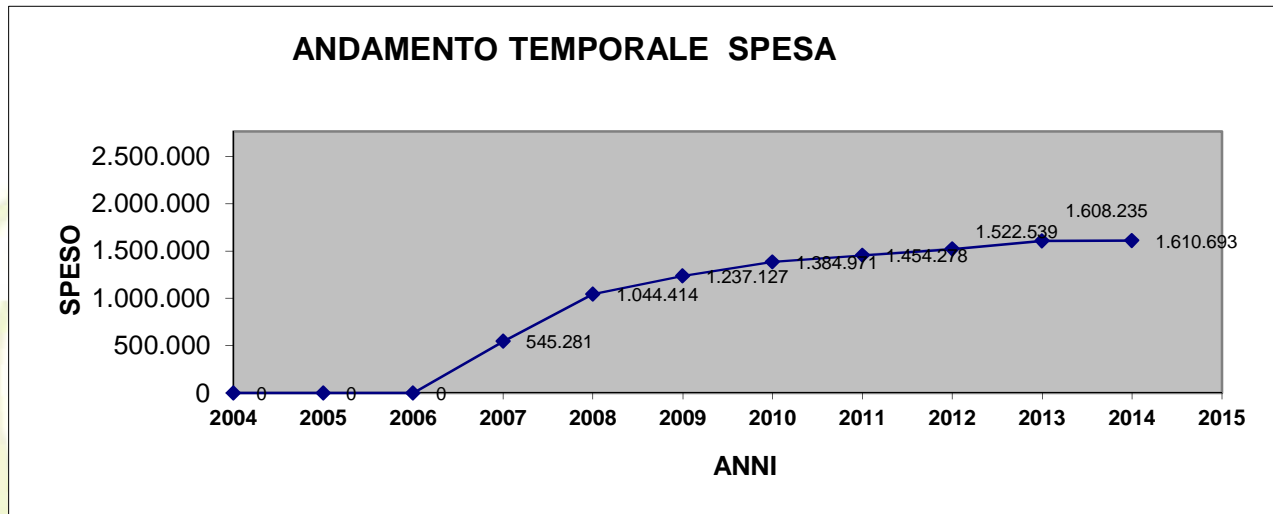


Tabella 9 - Stato di attivazione degli interventi previsti dalla I e II fase del DPC di Calvello con relativa spesa

COMUNE DI CALVELLO					
DPC Fase I Approvato con D.G.R. n. 657/2006 e n.902/2007			DPC Fase II Approvato con D.D. n.1891 del 10-09-2010		
Mis.	Cod. Oper.	Denominazione Operazione	Programmato	Impegnato	Speso
A1	P.01.01*	Riqualificazione area Eredi Andriuzzi	190.000,00	190.000,00	150.171,80
A1	P.01.02	Pubblica Illuminazione centro storico	40.000,00	40.000,00	15.444,00
A1	P.01.03	Arredo urbano Via Roma	50.000,00	50.000,00	15.000,00
A1	P.01.04*	Valorizzazione patrimonio culturale (Progetto Mirabilia)	12.800,00	12.800,00	12.295,00
A1	P.01.06	Miglioramento accessibilità ai rioni Vallone e Castello	60.000,00	60.000,00	41.980,88
A1	P.01.07	Valorizzazione elemento di pregio significativo - Portale in bronzo per la Chiesa Madre	60.000,00	60.000,00	40.763,98
A1	P.01.05	Riqualificazione area monumento ai caduti dei moti 1821-1822.	15.000,00	15.000,00	4.500,00
A1	P.01.10	Completamento toponomastica	17.000,00	17.000,00	0,00
A1	P.03.01a	P.I.C. Facciate e coperture. Attivazione ambito di priorità 1	480.000,00	515.000,00	257.500,00
		Oneri e spese per la gestione dei PIC	35.000,00		
A1	P.04.01	P.I.C. Casa Sicura. Attivazione	63.200,00	63.200,00	18.960,00
A1	P.05.01	P.I.C. Box Interrati. Intervento Via sotto gli Orti.	90.000,00	90.000,00	27.000,00
A1	P.F2.01.11	Riqualificazione urbana del centro storico. Riqualificazione Piazza Garibaldi S. Maria del Plano	110.000,00	110.000,00	83.821,36
A1	P.F2.02.01	Lavori di completamento funzionale del convento S. Maria del Plano e realizzazione museo della ceramica.	290.000,00	290.000,00	336.257,18
			180.000,00	180.000,00	
A2	P.06.01*	Riqualificazione canale S. Lucia	40.000,00	40.000,00	12.000,00
A2	P.06.02*	Valorizzazione Monte Saraceno	62.600,00	62.600,00	29.185,52
A2	P.06.03*	Riqualificazione naturalistica ed ambientale in località Cacciatize - Autiero.	142.400,00	142.400,00	119.353,56
A2	P.06.06	Ecopunto. Completamento Ecopunto	28.000,00	28.000,00	0,00
A2	P.07.01a	Sistemazione strada Interpodereale Sorbaro Lago Todaro - Potentissima.	130.000,00	130.000,00	39.000,00
A2	P.07.01b	Sistemazione strada interpodereale Paolino - S. Lucia	130.000,00	130.000,00	89.792,98
A2	P.F2.06.02	Valorizzazione Monte Saraceno e riqualificazione e sistemazione del percorso piazzale	112.600,00	112.600,00	29.185,52

A2	P.F2.06.04	Completamento Cacciatizze	22.000,00	22.000,00	19.800,00
A2	P.F2.06.05	Completamento Autiero	56.000,00	56.000,00	0,00
C1	P.08.01	Completamento polo sportivo ricreativo (Parco Cittadino) ed impianti sportivi leggeri	308.619,22	308.619,22	277.859,64
C1	P.F2.08.02	Realizzazione parcheggio a servizio del parco attrezzato - Via Moro	40.000,00	40.000,00	0,00
C1	P.F2.08.03	Realizzazione parcheggio a servizio della piscina - Piazza Gramsci	50.000,00	50.000,00	0,00
C5	P.09.01*	Cofinanziamento alloggio anziani	40.000,00	40.000,00	0,00
C5	P.09.02	Centro sociale ed assistenziale. Casa Famiglia.	200.000,00	200.000,00	108.103,47
C5	P.09.03*	Completamento centro socio educativo. Allestimento Ludoteca.	58.800,00	58.800,00	29.173,20
C5	P.09.06	Ippoterapia.	140.200,00	140.200,00	75.426,98
C5	P.09.07	Arredo parco giochi e centro per l'infanzia	25.000,00	25.000,00	18.984,09
C5	P.F2.09.08	Completamento arredi parco giochi S. Giuseppe	40.000,00	40.000,00	33.984,09
C5	P.F2.09.09	Realizzazione campo ippico	72.500,00	72.500,00	0,00
C5	P.F2.09.10	Completamento ippoterapia	35.000,00	35.000,00	0,00
C5	P.F2.09.11	Arredo Area ludica - Via Aldo Moro	11.713,00	11.713,00	0,00
		Risorse Umane ed attrezzature connesse	98.000,00	72.000,00	56.338,55
	P.F2.10	Risorse Umane ed attrezzature connesse	22.400,00	22.400,00	0,00
TOTALI FASE I			2.516.619,22	2.490.619,22	1.438.833,65
TOTALI FASE II - PREMIALITA'			1.042.213,00	1.042.213,00	503.048,15
TOTALI COMPLESSIVI			3.558.832,22	3.532.832,22	1.941.881,80
Importi espressi in euro					

Ad oggi il comune di Calvello ha speso la cifra di € 1.941.881,80 equivalente al 54,97% delle risorse impegnate.

Grafico 9 - Andamento temporale della spesa del Comune di Calvello

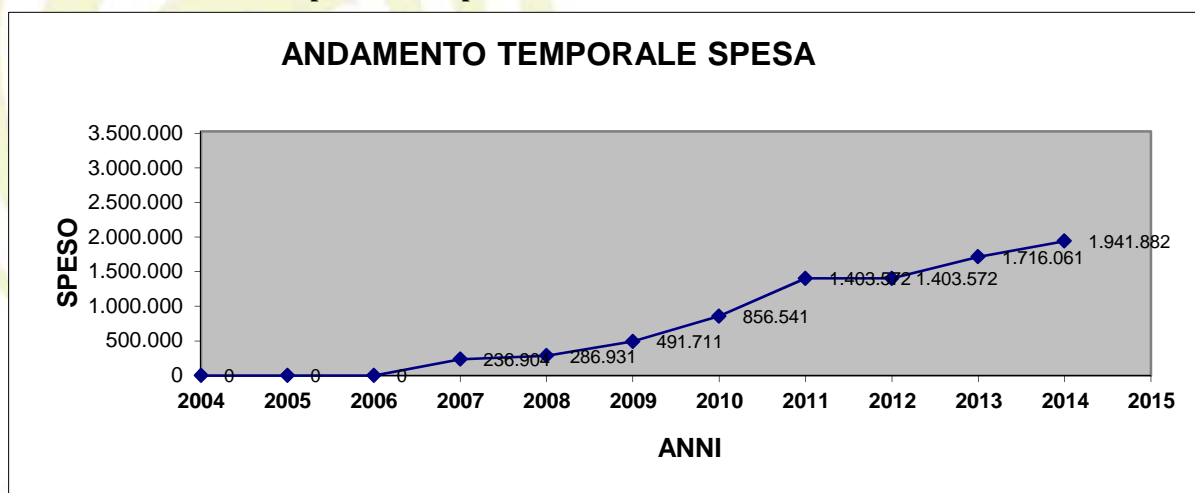


Tabella 10 - Stato di attivazione degli interventi previsti dalla I e II fase del DPC di Castelmezzano con relativa spesa

COMUNE DI CASTELMEZZANO					
DPC Fase I presentato e in valutazione			DPC Fase II: è stato appena presentato il DPC Fase I ed è in fase di valutazione		
Mis.	Cod. Oper.	Denominazione Operazione	Programmato	Impegnato	Speso
A1	P.01.01	Riqualificazione e riutilizzazione aree urbane e periurbane di accesso al centro storico	255.000,00		
	P.02.01	PIC Riqualificazione formale delle facciate e delle coperture	150.507,84		
A2	P.01.01	Riqualificazione e riutilizzazione aree urbane e periurbane di accesso al centro storico	148.487,83		
C5	P.03.01	Completamento centro comprensoriale polifunzionale	300.000,00		
		Risorse Umane ed attrezzature connesse	64.286,58	19.285,97	19.285,97
TOTALI FASE I			918.282,25	19.285,97	19.285,97
TOTALI COMPLESSIVI			918.282,25	19.285,97	19.285,97
Importi espressi in euro					

Tabella 11 - Stato di attivazione degli interventi previsti dalla I e II fase del DPC di Castelsaraceno con relativa spesa

COMUNE DI CASTELSARACENO					
DPC Fase I Approvato con D.G.R. n. 1468/2006 e n. 348/2008			DPC Fase II Approvato con D.D. n.1909 del 13-09-2010		
Mis.	Cod. Oper.	Denominazione Operazione	Programmato	Impegnato	Speso
A1	P.01.01*	Riqualificazione facciata municipio e arredo urbano.	126.980,00	126.980,00	114.282,00
A1	P.01.02	Riqualificazione ambientale delle Vie V. Emanuele - Ciro Fontana - Solferino e Via Planula	192.020,00	139.756,28	139.756,28
		Riqualificazione ambientale delle Vie V. Emanuele - Ciro Fontana - Solferino e Via Planula. Opere di completamento		52.263,72	0,00
A1	P.01.03a	Riqualificazione zona Nord-Est Centro Storico: riqualificazione area Rupe".	150.000,00	150.000,00	0,00
A1	P.02.01	P.I.C. Facciate e delle Coperture.	430.000,00	430.000,00	387.000,00
A1	P.F2.01.03a	Riqualificazione itinerario zona Nord est Centro storico Area Via Ciro Fontana. Questo intervento di € 40.000,00 è stato accorpato al P.F2.05.06 Miglioramento e adeguamento funzionale cimitero	0,00	0,00	0,00
A1	P.F2.01.03c	Riqualificazione itinerario zona Nord est Centro storico recupero unità abitative. Questo intervento di € 50.000,00 è stato accorpato al P.F2.05.06 Miglioramento e adeguamento funzionale cimitero	0,00	0,00	0,00

A1	P.F2.02.01	PIC. Facciate e delle Coperture	361.946,00	361.946,00	108.538,80
A2	P.05.01a	Intervento di protezione paesistica e riqualificazione ambientale del fiume Racanello - Itinerario dei mulini	77.000,00	61.629,00	18.488,70
		Intervento di protezione paesistica e riqualificazione ambientale del fiume Racanello - Itinerario dei mulini. Opere di completamento		15.371,00	0,00
A2	P.05.02a	Intervento di riqualificazione ambientale e valorizzazione dei tratturi Regi	50.000,00	50.000,00	50.000,00
A2	P.05.03	Lavori di sostituzione e sistemazione infissi esterni del centro didattico ambientale Bosco Favino.	30.000,00	30.000,00	30.000,00
A2	P.06.01	Lavori di Manutenzione straordinaria strada Miraldo.	80.000,00	80.000,00	80.000,00
A2	P.06.02	Sistemazione viabilità rurale e/o illuminazione pubblica zone Miraldo, Giordanello, Frusci ed altre	300.000,00	230.774,96	230.774,96
		Sistemazione viabilità rurale e/o illuminazione pubblica zone Miraldo, Giordanello, Frusci ed altre. Opere di completamento		69.225,04	0,00
A2	P.F2.05.05	Riqualificazione Ambientale. Lavori di manutenzione straordinaria della Villa comunale sita sul Largo Canal di Fora	60.000,00	60.000,00	18.000,00
A2	P.F2.05.06	Miglioramento e adeguamento funzionale cimitero. Questo intervento nella prima approvazione non c'era. Con variazione della scheda progetto sono stati eliminati gli interventi P.F2.01.03a di € 40.000,00 e P.F2.01.03c di € 50.000,00,	90.000,00	90.000,00	62.130,00
A2	P.F2.06.03	Sistemazione Strade Rurali Miraldo	100.000,00	100.000,00	98.538,50
A2	P.F2.06.04	Sistemazione Strade Rurali S. Lorenzo	40.000,00	40.000,00	40.000,00
A2	P.F2.06.05	Lavori di sistemazione museo della Pastorizia	100.000,00	100.000,00	88.104,84
C1	P.07.01	Sistemazione attrezzature sportive in località Frusci e completamento	133.020,00	133.020,00	133.020,00
C1	P.07.02*	Complesso Sportivo, Socio Assistenziale e di volontariato	619.830,00	202.430,00	92.974,50
C5	P.08.01			417.400,00	
		Risorse Umane ed attrezzature connesse	93.450,00	93.450,00	93.450,00
	P.F2.10	Risorse Umane ed attrezzature connesse	17.000,00	17.000,00	17.000,00
TOTALI FASE I			2.282.300,00	2.282.300,00	1.369.746,44
TOTALI FASE II - PREMIALITA'			768.946,00	768.946,00	432.312,14
TOTALI COMPLESSIVI			3.051.246,00	3.051.246,00	1.802.058,58
Importi espressi in euro					

Ad oggi il comune di Castelsaraceno ha speso la cifra di € 1.802.058,58 equivalente al 59,06% delle risorse impegnate.

Grafico 10 - Andamento temporale della spesa del Comune di Castelsaraceno

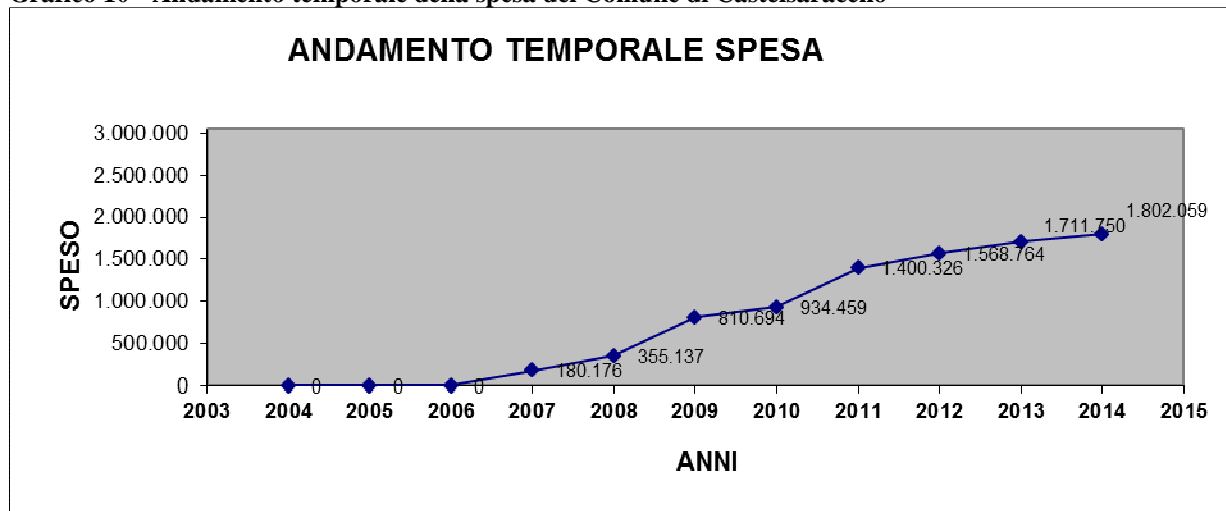


Tabella 12 - Stato di attivazione degli interventi previsti dalla I e II fase del DPC di Cirigliano con relativa spesa

DPC Fase I presentato e in valutazione			DPC Fase II: è stato appena presentato il DPC Fase I ed è in fase di valutazione		
Mis.	Cod. Oper.	Denominazione Operazione	Programmato	Impegnato	Speso
A1	P.01.01	Riqualificazione e arredo urbano Piazza IV Novembre Corso Umberto I	115.000,00		
	P.01.02	Recupero zona antico lavatoio	30.000,00		
	P.02.01	PIC Riqualificazione formale delle facciate e delle coperture	250.330,59		
A2	P.03.01	Riqualificazione edificio comunale turistico località "Acquafurr"	60.000,00		
	P.04.01	Sistemazione strada località "Tempa di Falco - Salegrino"	130.000,00		
C1	P.05.01	Sistemazione impianti sportivi	100.000,00		
		Risorse Umane ed attrezzature connesse	51.584,00	15.475,20	15.475,20
TOTALI FASE I			736.914,59	15.475,20	15.475,20
TOTALI COMPLESSIVI			736.914,59	15.475,20	15.475,20
Importi espressi in euro					

Tabella 13 - Stato di attivazione degli interventi previsti dalla I e II fase del DPC di Corleto Perticara con relativa spesa

COMUNE DI CORLETO PERTICARA					
D.P.C. Fase I Approvato Con DD.GG.RR. n. 1680/2005, n. 648/2006 e n. 903/2007			D.P.C. Fase II Approvato con D.D. n. 755 del 25-03-2010		
Mis.	Cod. Oper.	Denominazione Operazione	Programmato	Impegnato	Speso
A1	P.01.01	Riqualificazione urbana Rione Costa.	80.000,00	62.782,58	62.782,58
		Riqualificazione urbana Rione Costa. Opere di completamento		17.217,42	17.217,42
A1	P.01.02	Riqualificazione Urbana Vico Plebiscito	40.000,00	40.000,00	40.000,00
A1	P.01.03	Riqualificazione ed Arredo Urbano Centro Storico	350.000,00	275.282,63	275.282,63
A1	P.01.03a	Riqualificazione ed Arredo Urbano Centro Storico. Opere di miglioramento e di completamento.		74.717,37	68.989,18
A1	P.01.04	Riqualificazione urbanistica e arredo urbano Via Ariosto collegamento rione Costa.	74.000,00	74.000,00	74.000,00
A1	P.F2.01.01	Riqualificazione centro storico. Via Nazionale, Corso Lacava, Piazza Plebiscito e Piasseggiata sotto gli archi del ponte.	150.000,00	150.000,00	115.262,96
A1	P.F2.02.01	Sistemazione sala polifunzionale Zi Nick	40.000,00	40.000,00	40.000,00
A1	P.03.01*	PIC Facciate e coperture. Attivazione Ambito Pilota	50.000,00	50.000,00	15.000,00
A1	P.03.02	PIC Facciate e coperture. Attivazione Ambito Priorità	200.000,00	200.000,00	60.000,00
A1	P.04.01	Pic Casa Sicura	122.000,00	122.000,00	61.000,00
A1	P.F2.04.01	PIC - Riqualificazione formale delle facciate e delle coperture	60.000,00	60.000,00	0,00
A1	P.05.01*	PIC Box Interrati. Intervento Via Albini. Nella prima e nella seconda approvazione l'intervento era PIC Box interrati. Intervento Pilota per gli stessi importi.	120.000,00	120.000,00	107.016,03
A1	P.F2.05.01	PIC - Casa Sicura	120.000,00	120.000,00	0,00
A1	P.F2.08.01	Recupero ex Municipio. Questo intervento è a completamento dei due interventi P. 02.01a di € 220.000,00 totali di cui € 175.000,00 a carico PO e € 45.000,00 comunali e P.02.01b di € 47,260,00 tutti a carico del PO della prima fase. Con DD N. del 13/01/2011 é stata apportata una ulteriore modifica al DPC facendo scomparire gli interventi P.F2.03.01 Sistemazione Piazza Coperta Municipio di € 105.000,00 e P.F2.03.02 Sale Mostra sulla storia Risorgimentale e post unitaria lucana - Intesa Zanardelli di € 300.000,00.	405.000,00	105.000,00	105.000,00
			222.260,00	300.000,00	0,00
				175.000,00	52.500,00
			47.260,00	0,00	
A1	P.F2.08.01	Intesa Zanardelli di € 300.000,00.	160.000,00	160.000,00	0,00
A2	P.06.01	Sentieristica Ippoturismo e Antichi tratturi.	60.000,00	47.314,52	47.314,52

		Sentieristica Ippoturismo e Antichi tratturi. Opere di completamento		17.685,48	17.685,48
A2	P.07.01a*	Sistemazione Area Spunnituro - I Stralcio	100.000,00	100.000,00	99.413,96
A2	P.07.01b	Sistemazione Area Spunnituro. Completamento	296.000,00	296.000,00	258.621,43
		Lavori di Realizzazione Acquedotto Bandiera.			52.452,35
A2	P.07.02	Lavori di Realizzazione Acquedotto Bandiera. Opere di completamento migliorative	67.000,00	67.000,00	14.412,57
A2	P.F2.07.01	Sistemazione strada Zaccanella	132.800,00	132.800,00	0,00
A2	P.F2.07.02	Sistemazione acquedotto rurale "Montagna Rasa" e "Saulo Montagna"	50.000,00	33.851,36	33.851,36
		Sistemazione acquedotto rurale "Montagna Rasa" e "Saulo Montagna". Opere di completamento		16.148,64	16.030,65
A2	P.F2.07.03	Messa in sicurezza viabilità rurale	50.000,00	50.000,00	15.000,00
C1	P.08.01	Palestra Polivalente	100.000,00	66.817,23	66.817,23
		Palestra Polivalente. Opere di completamento		7.359,41	0,00
C1	P.08.03	Sistemazione Campo di Tiro a volo	64.000,00	64.000,00	63.290,92
C5	P.09.01	Completamento Casa per Anziani	530.000,00	530.000,00	530.000,00
C1	P.F2.09.01	Polo sportivo ricreativo. Questo intervento è di completamento con il P.08.02 Polo ricreativo Gersa della I Fase e scompare la quota pubblica di € 77.486,50.	250.000,00	250.000,00	43.743,06
					50.000,00
C1	P.F2.09.02	Lavori di completamento del campo di calcio comunale. Impianto di illuminazione	130.000,00	130.000,00	100.506,68
C5	P.F2.10	Lavori di sistemazione edificio Ludoteca. A questo intervento è stato incorporato l'Int. P.09.03 - Ludoteca della Fase I. L'importo precedente è stato decurtato della quota Comunale di € 6.400,00	70.000,00	70.000,00	65.145,68
			24.000,00	24.000,00	
		Gestione del P.O. Risorse umane ed attrezzature connesse	158.840,00	161.360,00	118.863,60
	P.F2.11	Gestione del P.O. Risorse umane ed attrezzature connesse	65.014,00	65.014,00	16.509,31
TOTALI FASE I			2.411.840,00	2.393.536,64	2.050.159,90
TOTALI FASE II - PREMIALITA'			1.979.074,00	1.979.074,00	603.549,70
TOTALI COMPLESSIVI			4.390.914,00	4.372.610,64	2.653.709,60
Importi espressi in euro					

Ad oggi il comune di Corleto Perticara ha speso la cifra di € 2.653.709,60 equivalente al 60,69% delle risorse impegnate.

Grafico 11 - Andamento temporale della spesa del Comune di Corleto Perticara

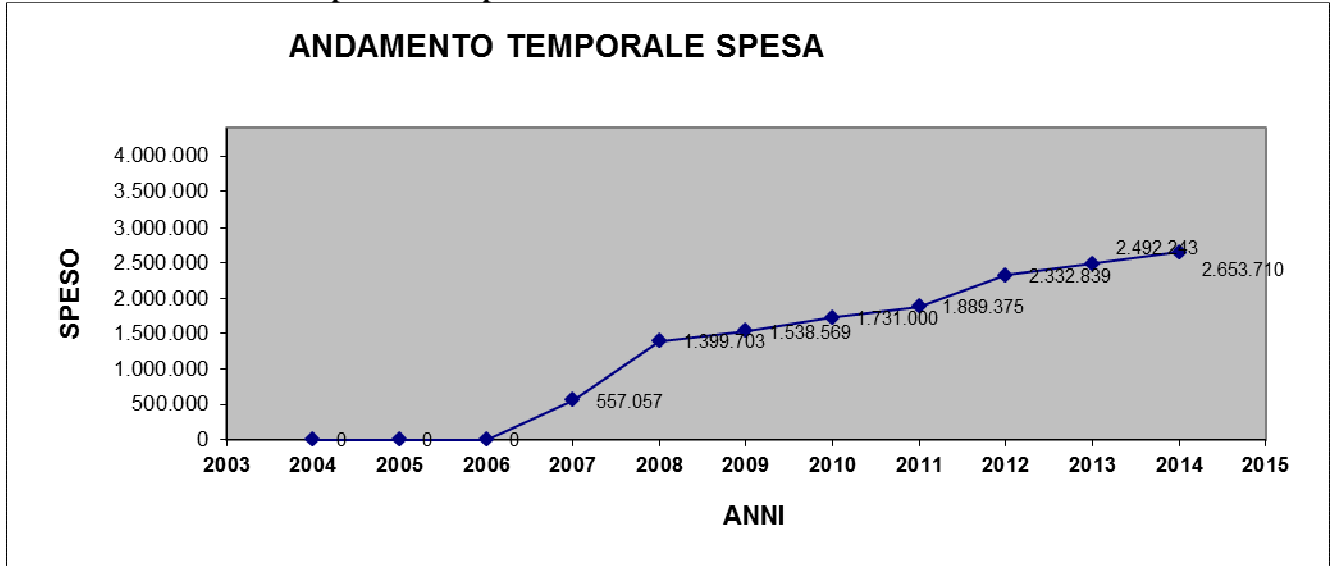


Tabella 14 - Stato di attivazione degli interventi previsti dalla I e II fase del DPC di Gallicchio con relativa spesa

COMUNE DI GALLICCHIO					
DPC Fase I Approvato con D.G.R. n. 272/2007			DPC Fase II Approvato con D.D. n. 1441 del 18-06-2010		
Mis.	Cod. Oper.	Denominazione Operazione	Programmato	Impegnato	Speso
C1	P.01.01	Completamento area impianti sportivi. Campo da bocce e da tennis.	71.400,43	71.400,43	71.400,43
C1	P.01.02*	Ammodernamento e completamento dell'impianto campo sportivo.	79.667,56	79.667,56	79.509,02
C1	P.01.03	Recupero edificio torre dell'orologio comunale adibito a palestra e scuola media inferiore. È stata variata la scheda progetto e a questo intervento è stato accorpato il P.F2.04.01 della Fase II Recupero edificio torre dell'orologio - Palestra per € 71.671,00, per un totale di € 183.018,61	56.832,01	183.018,61	54.042,13
			54.515,60		
			71.671,00		
C1	P.F2.04.01	Recupero Torre dell'orologio. III Lotto. Palestra. Questo intervento è stato spostato alla Fase I al P.01.03 per € 71.671,00	0,00	0,00	0,00
A2	P.02.01*	Acquedotto Rurale Cervone - Santa Lucia.	124.300,00	124.300,00	103.220,28
		Acquedotto Rurale Cervone - Santa Lucia. Opere di completamento			21.079,72
A2	P.02.02	Acquedotto Santa Lucia Il Stralcio - destra Aliano	116.000,00	116.000,00	100.881,39
A2	P.02.07	Interventi di elettrificazione Contrade rurali Santa Lucia e c/da Piagge	5.200,00	5.200,00	5.199,49
A2	P.02.08	Lavori di realizzazione tronchi di acquedotto rurale in Contrada Buscalupo. Questo intervento prima non c'era. È stato attivato con l'economia dell'intervento P.02.02	15.118,61	15.118,61	15.118,61
A2	P.02.11	Intesa tra i comuni. Rete dei paesaggi	10.000,00	10.000,00	1.375,00
A1	P.F2.01.01	Riqualificazione ed arredo urbano Piazza Papa Giovanni XIII	449.960,00	449.960,00	403.154,05
A1	P.F2.02.01	Riqualificazione funzionale area Piazza Papa Giovanni XXIII	50.040,00	50.040,00	50.040,00
A1	P.F2.03.01	Recupero e riqualificazione Antico Abitato	148.000,00	148.000,00	0,00
A1	P.04.01	Recupero borgo antico. Comparto 2	65.100,51	65.100,51	0,00
A1	P.04.03	Recupero borgo antico. Comparto 17	306.346,31	206.346,31	168.734,67
A1				100.000,00	
A1	P.04.04	Recupero borgo antico. Comparto 18	381.386,18	281.386,18	281.386,18
A1				100.000,00	
A1	P.05.01	PIC Casa Sicura	19.057,05	19.057,05	5.717,12
A1	P.05.02	PIC Facciate e coperture	139.041,26	139.041,26	41.712,38
A1	P.03.01*	Recupero palazzo baronale (ludoteca e centro diurno giovanile)	81.100,00	65.500,00	81.100,00
C5				15.600,00	
C5	P.03.02	Acquisto e recupero palazzo Mazziotta (centro diurno anziani)	170.000,00	170.000,00	169.923,37

	Risorse umane ed attrezzature connesse	45.568,68	34.068,68	32.068,68
	Risorse umane ed attrezzature connesse	8.000,00	8.000,00	0,00
TOTALI FASE I		1.812.305,20	1.800.805,20	1.232.468,47
TOTALI FASE II - PREMIALITA'		656.000,00	656.000,00	453.194,05
TOTALI COMPLESSIVI		2.468.305,20	2.456.805,20	1.685.662,52
Importi espressi in euro				

Ad oggi il comune di Gallicchio ha speso la cifra di € 1.685.662,52 equivalente al 68,61% delle risorse impegnate.

Grafico 12 - Andamento temporale della spesa del Comune di Gallicchio

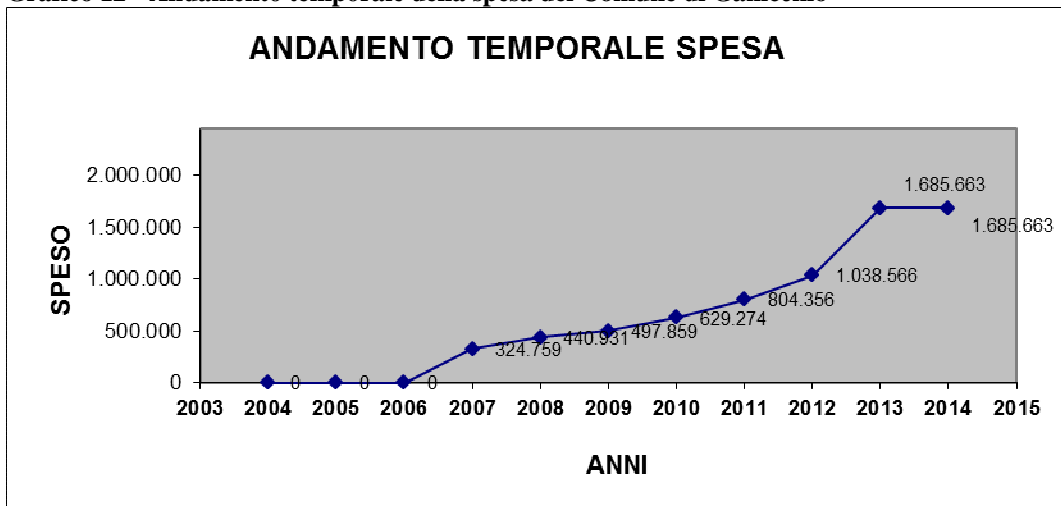


Tabella 15 - Stato di attivazione degli interventi previsti dalla I e II fase del DPC di Gorgoglione con relativa spesa

COMUNE DI GORGOGNONE					
DPC Fase I Approvato con DD.GG.RR. n. 1931/2005, n. 350/2006, n. 963/2006, n. 1776/2007 e n. 1061/2008			DPC Fase II Approvato con D.D. n. 973 del 14-04-2010		
Mis.	Cod. Oper.	Denominazione Operazione	Programmato	Impegnato	Speso
A1	P.01.01*	Riqualificazione urbana Piazza Castello	110.000,00	110.000,00	110.000,00
		Riqualificazione urbana Piazza Castello. Opere di completamento.			
A1	P.01.02*	Riqualificazione urbana Via Mergoli	140.000,00	140.000,00	140.000,00
		Riqualificazione urbana Via Mergoli. Opere di completamento.			
A1	P.01.03	Riqualificazione urbana Centro Storico. € 15.277,41 l'economia di questo intervento che era di complessivi € 104.600,00 è stata accorpata al P.F2.01.01. € 15.277,41 di questo intervento sono stati spostati al P.F2.01.01	89.322,59	89.322,59	89.322,59
A1	P.06.02	Completamento strada rurale Gorgoglione - Cirigliano. Questo intervento deriva da P.01.04 Riqualificazione Via Fontana di complessivi € 120.000,00	80.000,00	80.000,00	0,00
A1	P.F2.01.01	Riqualificazione e arredo zona Via Roma e Via Fontana	197.514,88	197.514,88	197.514,88
		Riqualificazione e arredo zona Via Roma e Via Fontana. Opere di completamento. Questo intervento viene fuori dall'economia dell'intervento precedente di € 12.485,12 e quella del P.01.03 di € 15.277,41	27.762,53	27.762,53	15.270,07
A1	P.F2.01.02	Piano Ringhiere. A questo intervento è stata accorpata l'economia dell'int. P.08.02 della Fase I di € 16.753,76	66.753,76	50.000,00 16.753,76	66.753,76
A1	P.F2.01.03	Sistemazione area Scuola Materna	52.500,00	52.500,00	51.959,84
A1	P.F2.02.01	PIC - Casa Sicura.	150.000,00	150.000,00	135.000,00
A1	P.F2.03.01	PIC - Riqualificazione Formale delle facciate e delle coperture.	70.000,00	70.000,00	35.000,00
A1	P.03.01*	PIC Facciate e coperture. Ambito pilota.	276.000,00	153.400,00	248.400,00
A1	P.03.02	PIC Facciate e Coperture. Ambito di priorità.		122.600,00	
A1	P.04.01	PIC Casa sicura. Attivazione.	147.000,00	50.000,00	147.000,00
				97.000,00	
A2	P.F2.04.01	Completamento sistemazione Madonna del Pergamo. A questo intervento di € 50.000,00 è stata accorpata l'economia dell'int. P.05.01 di € 18.032,25	68.032,25	68.032,25	61.099,02
A2	P.F2.04.02	Miglioramento e fruizione aree forestali	12.269,97	7.062,19	0,00
				5.207,78	3.527,64
A2	P.05.01	Risanamento ambientale accessibilità e sentieristica per la fruibilità della Madonna del Pergamo.	101.967,75	101.967,75	101.967,75

		Risanamento ambientale accessibilità e sentieristica per la fruibilità della Madonna del Pergamo. Opere di completamento. Questa economia di € 18.032,25 è stata spostata all'int. P.F2.04.01		0,00	0,00
A2	P.F2.05.01	Sistemazione strada Sant'Angelo	60.000,00	60.000,00	57.302,87
A2	P.F2.05.02	Sistemazione strade Cugno Teodoro e SC per Guardia Perticara	62.000,00	62.000,00	54.937,81
A2	P.06.01	Elettrificazione Contrada Monte.	52.000,00	52.000,00	52.000,00
C1	P.F2.06.01	Sistemazione e potenziamento impianti sportivi Fosso Vallone e Pergamo. In questo intervento è stato incluso quello P.07,01 pari a € 50.000,00 più una economia fase I PO di € 3.852,28 ed € 6.688,35 di risorse comunali	69.852,28	50.000,00	64.644,22
				3.852,28	
				16.000,00	
C1	P.07.02	Sistemazione Palestra Comunale.	170.500,02	139.037,58	139.037,58
				31.462,44	31.355,44
C1	P.07.03	Ristrutturazione, completamento ed abbattimento barriere architettoniche dell'impianto sportivo polivalente "Madonna del Pergamo".	24.500,00	24.500,00	20.647,72
C5	P.08.01	Sistemazione e riqualificazione vecchio cimitero.	190.000,00	173.000,00	136.380,39
				17.000,00	
C5	P.08.02	Sistemazione strutture ambulatoriali. La somma programmata in più di € 2.500,00 è stata reinvestita nelle risorse umane	99.500,00	99.500,00	82.746,24
C5	P.F2.07.01	Completamento Sistemazione e riqualificazione vecchio cimitero. A Questo intervento di € 72.000,00 sono stati aggiunti € 40.000,00 derivanti dal P.01.04 Riqualificazione Via Fontana di complessivi € 120.000,00	112.000,00	72.000,00	0,00
				40.000,00	32.224,71
		Gestione del P.O. Risorse umane ed attrezzature connesse. Sono state reinvestite in questo intervento € 2.500,00 del P.08.02	116.930,00	116.930,00	80.106,53
	P.F2.08	Gestione del P.O. Risorse umane ed attrezzature connesse.	56.266,00	56.266,00	31.002,76
TOTALI FASE I			1.597.720,36	1.597.720,36	1.378.964,24
TOTALI FASE II - PREMIALITA'			1.004.951,67	1.004.951,67	806.237,58
TOTALI			2.602.672,03	2.602.672,03	2.185.201,82
Importi espressi in euro					

Ad oggi il comune di Gorgoglione ha speso la cifra di € 2.185.201,82 equivalente al 83,96% delle risorse impegnate.

Grafico 13 - Andamento temporale della spesa del Comune di Gorgoglione

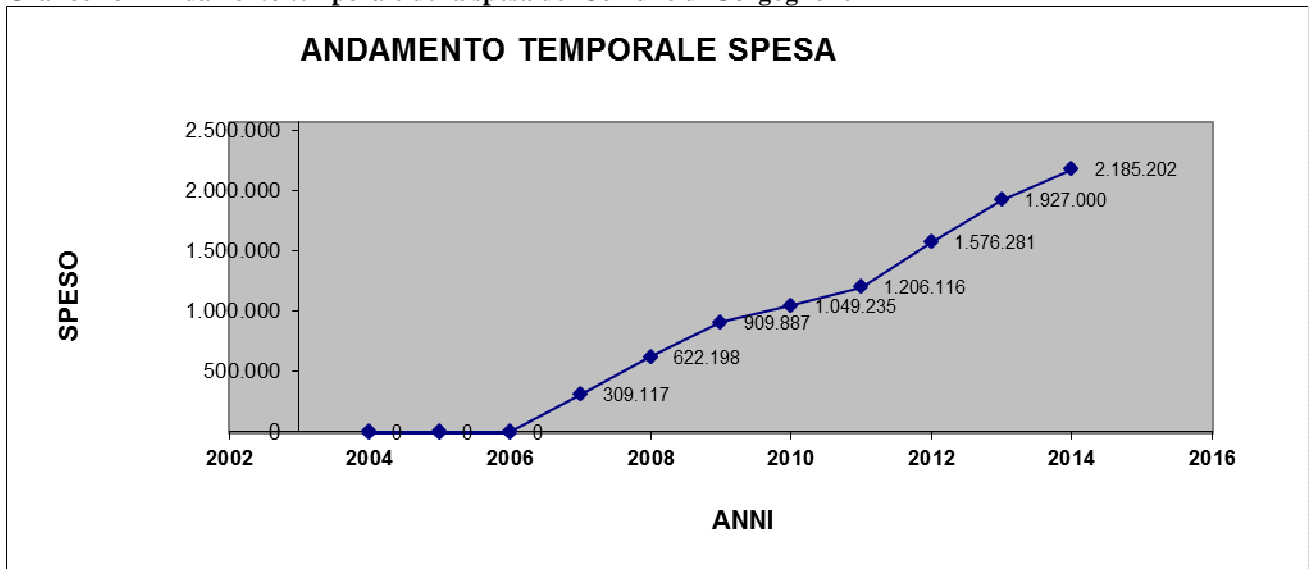


Tabella 16 - Stato di attivazione degli interventi previsti dalla I e II fase del DPC di Grumento Nova con relativa spesa

COMUNE DI GRUMENTO NOVA					
DPC Fase I Approvato con DD.GG.RR. n.646/2006, n. 282/2007			DPC Fase II Approvato con D.D. n. 1018 del 15-04-2010		
Mis.	Cod. Oper.	Denominazione Operazione	Programmato	Impegnato	Speso
A1	P.01.01	PIC Facciate e coperture. Opere di adeguamento tipologico e morfologico delle facciate e delle coperture.	287.464,00	287.464,00	0,00
A1	P.02.01	PIC Casa Sicura.	142.500,00	142.500,00	42.750,00
A1	P.F2.04.06	Completamento intervento sistemazione piazza Aurora Sanseverino	260.000,00	260.000,00	189.171,04
A1	P.F2.07.01	Progetto di area vasta. Interventi di ricucitura funzionale Scavi di Grumentum - Lago del Pertusillo - Aree di particolare valenza paesistica ed ambientale. Il Lotto.	172.030,00	172.030,00	0,00
C1			330.000,00	330.000,00	
A1	P.03.01	Opere di manutenzione straordinaria per l'adeguamento del Palazzo Giliberti di proprietà comunale.	376.000,00	226.000,00	184.411,00
C5		Lavori di consolidamento e ripristino dell'area destinata ad attività Socio Assistenziali di Palazzo Giliberti.		150.000,00	
A1	P.04.01	Interventi di sistemazione della Piazza Aurora Sanseverino	200.000,00	200.000,00	139.284,86
A1	P.04.02	Intervento di infrastrutturazione di Via Garibaldi - Via C. Danio - Via Toscano	150.000,00	150.000,00	0,00
A1	P.04.03	Intervento di infrastrutturazione del tratto Piazza Umberto I - Piazza Arciprete Caputi.	175.000,00	175.000,00	122.474,64
C5	P.05.01	Adeguamento edilizio e tecnologico ludoteca (ex mattatoio)	160.802,00	139.608,43	125.647,59
		Economie da ribasso d'Asta		21.193,57	0,00
C1	P.06.02	Adeguamento funzionale Palestre comunali	90.000,00	90.000,00	77.189,30
C1	P.F2.06.01	Adeguamento funzionale della piscina comunale, del campo sportivo (impianto adduzione idrica) e degli impianti del campo polivalente.	185.000,00	185.000,00	0,00
			98.034,00	98.034,00	0,00
A2	P.08.01	Completamento pubblica illuminazione rurale.	90.000,00	90.000,00	0,00
A2	P.09.01	Lavori di completamento delle strutture turistiche alla località Bosco Maglie	30.000,00	30.000,00	0,00
A2	P.F2.08.02	Completamento pubblica illuminazione aree rurali	42.897,00	42.897,00	42.897,00
		Gestione del P.O. Risorse umane ed attrezzature connesse	92.000,00	92.000,00	90.454,27
		Gestione del P.O. Risorse umane ed attrezzature connesse	15.000,00	15.000,00	0,00
TOTALI FASE I			1.793.766,00	1.793.766,00	782.211,66
TOTALI FASE II - PREMIALITA'			1.102.961,00	1.102.961,00	232.068,04
TOTALI			2.896.727,00	2.896.727,00	1.014.279,70
Importi espressi in euro					

Ad oggi il comune di Grumento Nova ha speso la cifra di € 1.014.279,70 equivalente al 35,01% delle risorse impegnate.

Grafico 14 - Andamento temporale della spesa del Comune di Grumento Nova

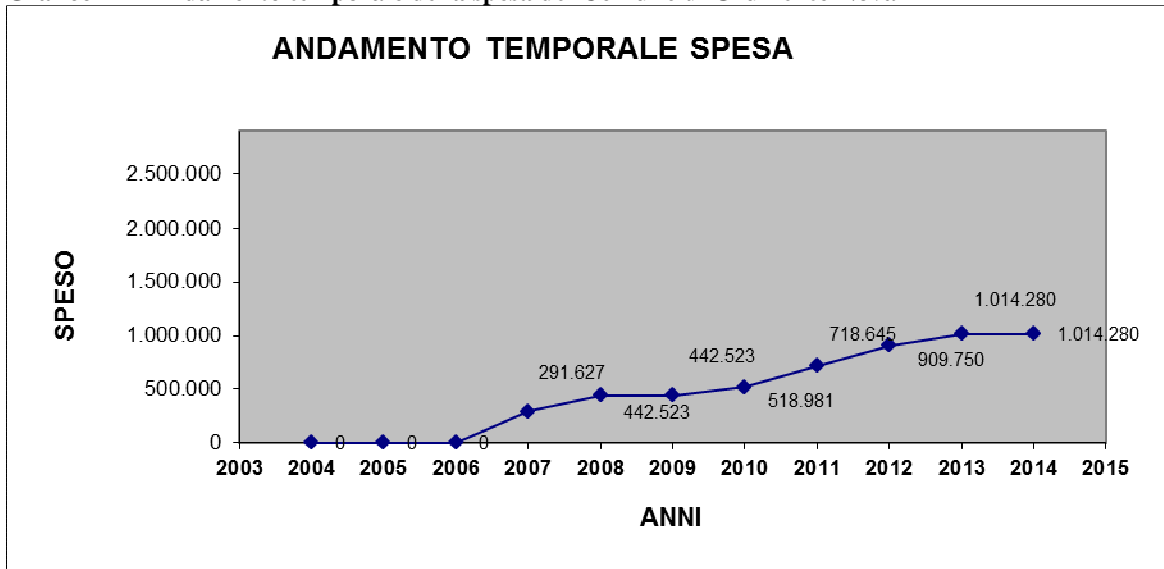


Tabella 17 - Stato di attivazione degli interventi previsti dalla I e II fase del DPC di Guardia Perticara con relativa spesa

COMUNE DI GUARDIA PERTICARA					
DPC Fase I Approvato con DD.GG.RR. n. 1930/2005 e n. 1154/2009			DPC Fase II - Approvato con D.D. n. 1894 del 06-09-2011		
Mis.	Cod. Oper.	Denominazione Operazione	Programmato	Impegnato	Speso
A1	P.F2.01.01	Completamento Palazzo Montano. A questo intervento sono stati incorporati e rimodulati n. 5 interventi della fase I per complessivi € 470.000,00: P.05.01 per € 220.000,00, P.01.01 per € 80.000,00, P.03.01a per € 50.000,00, P.04.01 per € 50.000,00	1.000.000,00	530.000,00	0,00
				470.000,00	0,00
A1	P.01.01b*	Realizzazione della cartografia numerica.	40.000,00	40.000,00	40.000,00
A1	P.02.01	Recupero e riutilizzo del Palazzo Montano.	300.000,00	274.899,26	274.899,26
		Recupero e riutilizzo del Palazzo Montano. Opere di completamento		25.100,74	0,00
A2	P.07.01*	Adeguamento acquedotto rurale	53.420,00	53.420,00	48.328,18
A2	P.07.02*	Sistemazione strade Fosso Papone e S. Lucia Lupara	100.000,00	100.000,00	74.039,08
A2	P.07.03	Sistemazione viabilità rurale	143.680,00	143.680,00	143.680,00
C1	P.F2.02.01	Realizzazione di spazi per attività motorie e tempo libero. A questo intervento è stato accorpato l'int. P.08.02 della Fase I.	100.000,00	30.000,00	5.515,74
				70.000,00	70.000,00
C1	P.08.01	Sistemazione campo sportivo	104.000,00	104.000,00	73.880,00
C5	P.09.01	Polo della solidarietà	236.000,00	236.000,00	0,00
C5	P.09.02	Sistemazione ambulatorio	15.000,00	15.000,00	0,00
		Gestione del P.O. Risorse umane ed attrezzature connesse	96.000,00	96.000,00	96.000,00
		Gestione del P.O. Risorse umane ed attrezzature connesse	16.748,18	16.748,18	0,00
TOTALI FASE I			1.088.100,00	1.088.100,00	750.826,52
TOTALI FASE II - PREMIALITA'			1.116.748,18	1.116.748,18	75.515,74
TOTALI COMPLESSIVI			2.204.848,18	2.204.848,18	826.342,26
Importi espressi in euro					

Ad oggi il comune di Guardia Perticara ha speso la cifra di € 826.342,26 equivalente al 37,48% delle risorse impegnate.

Grafico 15 - Andamento temporale della spesa del Comune di Guardia Perticara

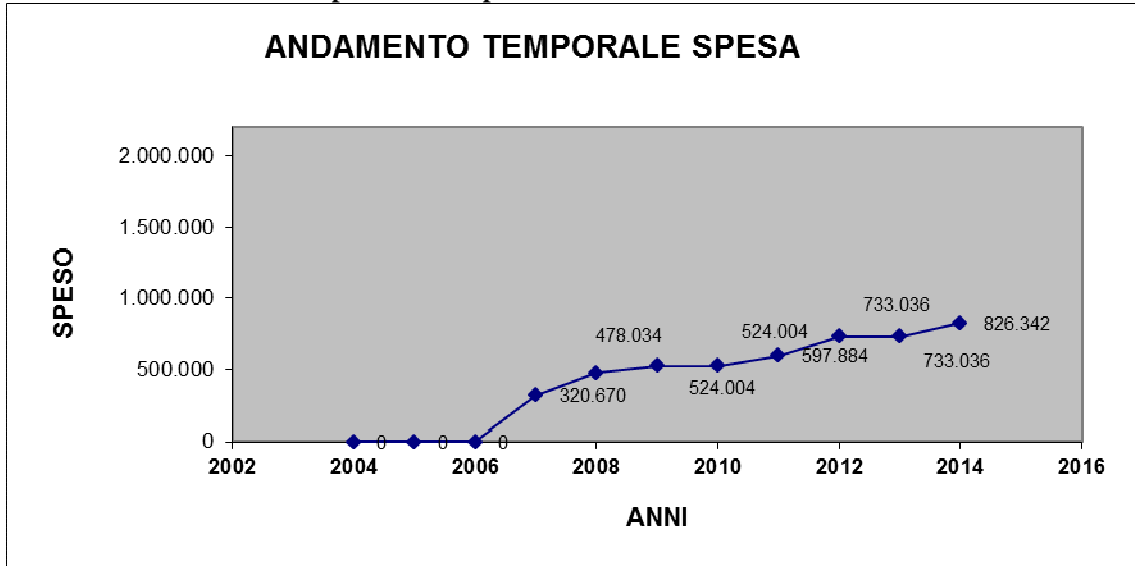


Tabella 18 - Stato di attivazione degli interventi previsti dalla I e II fase del DPC di Laurenzana con relativa spesa

COMUNE DI LAURENZANA					
DPC Fase I Approvato con DD.GG.RR. n. 1300/2006, n. 1928/2006 e n. 349/2008			DPC Fase II Approvato con D.D. n. 760 del 25-03-2010		
Mis.	Cod. Oper.	Denominazione Operazione	Programmato	Impegnato	Speso
A1	P.01.01*	Riqualificazione urbanistica Piazza S. Silvestro	158.403,10	158.403,10	158.403,10
A1	P.01.01a*	Riqualificazione urbanistica Piazza S. Silvestro. Opere di completamento	44.596,90	44.596,90	44.596,90
A1	P.F2.01.01	Riqualificazione Piazza Dante Alighieri. A questo intervento è stato incorporato l'Int. P.01.02 - Riqualificazione Piazza Dante Alighieri della Fase I di € 47.000,00	153.000,00 47.000,00	153.000,00 47.000,00	200.000,00
A1	P.F2.01.02	Piano sistemazione marciapiedi	72.000,00	72.000,00	17.838,44
A1	P.02.01*	Completamento polifunzionale	120.000,00	120.000,00	120.000,00
A1	P.02.02	Recupero Palazzo Graziadei	320.000,00	320.000,00	318.886,07
A1	P.F2.02.01	Rifunzionalizzazione Zone Castello. A questo intervento è stato incorporato l'Int. P.08.02 - Pista di Karting attrezzata della Fase I di € 280.000,00	350.000,00	70.000,00 280.000,00	303.245,58
A1	P.F2.02.02	Recupero Palazzo Montagnoli	142.715,79	142.715,79	0,00
A1	P.F2.02.03	Riqualificazione energetica e recupero dell'istituto comprensivo V. Alfieri. Con D.D. N. 1644 del 10/08/2012 è stata Variata la scheda progetto prendendo parte dell'intervento P.F2.02.01 - Rifunzionalizzazione zone Castello e cioè € 50.000,00 e sono stati impegnati altri € 250.000,00	300.000,00	300.000,00	263.843,71
A1	P.03.01	Pic facciate e coperture	100.000,00	100.000,00	0,00
A1	P.04.01	Pic Casa Sicura	52.000,00	52.000,00	0,00
A1	P.05.01	PIC Box interrati e riqualificazione a contorno Via Trono	95.000,00	95.000,00	0,00
A1	P.05.02	PIC Box interrati e riqualificazione a contorno Rione S. Vito	95.000,00	95.000,00	0,00
A1	P.F2.03.01	PIC Box Interrati	95.000,00	95.000,00	0,00
A2	P.06.02	Riqualificazione area periferica zona S. Filomena	90.000,00	90.000,00	80.930,30
A2	P.06.03	Riqualificazione fruibilità zona Castello e Chiesa madre	135.000,00	135.000,00	69.448,51
A2	P.07.01	Sistemazione strada Santi Quaranta - Castelbelotto	170.000,00	170.000,00	51.000,00
A2	P.F2.04.01	Valorizzazione e fruibilità zona Abetina. A questo intervento è stato incorporato l'Int. P.06.01 - Valorizzazione e fruibilità zona Abetina della Fase I di € 75.000,00	180.000,00 75.000,00	180.000,00 75.000,00	154.314,80
A2	P.F2.04.02	Riqualificazione e fruibilità zona Largo Fiera	30.000,00	30.000,00	28.946,82
C1	P.08.01*	Illuminazione campo di calcio	50.437,00	50.437,00	50.437,00
		Illuminazione campo di calcio. Opere di completamento migliorative			
C1	P.F2.05.01	Potenziamento piscina comunale. A questo intervento è	101.637,00	101.637,00	156.000,00

		stato incorporato l'int. P.08.03 - Potenziamento piscina comunale della I Fase di € 54.363,00	54.363,00	54.363,00	
C5	P.09.01*	Realizzazione Eliporto	50.000,00		0,00
C5	P.09.02	Casa Ospitalità per anziani. Recupero ex casa mandamentale	482.500,00	482.500,00	482.500,00
		Gestione del P.O. Risorse umane ed attrezzature connesse	84.000,00	84.000,00	64.363,00
	P.F2.06	Gestione del P.O. Risorse umane ed attrezzature connesse	75.805,00	75.805,00	12.240,00
TOTALI FASE I			2.046.937,00	1.996.937,00	1.440.564,88
TOTALI FASE II - PREMIALITA'			1.676.520,79	1.676.520,79	1.136.429,35
TOTALI COMPLESSIVI			3.723.457,79	3.673.457,79	2.576.994,23
Questo importo é stato detratto dal totale complessivo in quanto l'intervento P.F2.02.03 è stato originariamente portato in DPC con un finanziamento di soli € 50.000,00. Successivamente con variazione della Scheda Progetto, lo stesso intervento é stato incrementato con € 250.000,00 finanziati extra DPC. Di conseguenza pur facendo parte integrante dello stesso intervento non concorrono alla dotazione finanziaria complessiva assegnata per i DPC			250.000,00	250.000,00	195.485,13
TOTALI COMPLESSIVI			3.473.457,79	3.423.457,79	2.381.509,10
Importi espressi in euro					

Ad oggi il comune di Laurenzana ha speso la cifra di € 2.381.509,10 equivalente al 69,59% delle risorse impegnate.

Grafico 16 - Andamento temporale della spesa del Comune di Laurenzana



Tabella 19 - Stato di attivazione degli interventi previsti dalla I e II fase del DPC di Marsico Nuovo con relativa spesa

COMUNE DI MARSICONUOVO					
DPC Fase I Approvato con DD.GG.RR. n. 1551/2006, n. 1774/2007 e n. 469/2009			DPC Fase II Approvato con D.D. 253 del 10-02-2010		
Mis.	Cod. Oper.	Denominazione Operazione	Programmato	Impegnato	Speso
A1	P.01.01*	Completamento intervento funzionale area S. Donato	70.000,00	70.000,00	69.596,73
A1	P.01.02	Riqualificazione percorsi prioritari centro storico	230.000,00	230.000,00	230.000,00
A1	P.03.01	Completamento salone S. Francesco	40.000,00	40.000,00	39.880,89
A1	P.02.02	Adeguamento Chiesa S. Michele per Museo	30.000,00	30.000,00	27.000,00
A1	P.02.04	Completamento ex Seminario e Palazzo Vescovile per casa anziani	175.000,00	175.000,00	0,00
C5		Completamento ex Seminario e Palazzo Vescovile per casa anziani	163.305,00	163.305,00	0,00
A1	P.03.	Ristrutturazione e riqualificazione fabbricato ex liceo Scientifico	35.000,00	35.000,00	35.000,00
A1	P.03A.05	Adeguamento riqualificazione barriere architettoniche Casa Palazzo Pignatelli	164.554,00	164.554,00	164.079,19
A1	P.F2.01.04	Sistemazione delle strade San Nicola, Via Capano, Salita Tocco e aree limitrofe	140.310,00	140.310,00	140.133,98
A1	P.F2.01.06	Sistemazione largo San Gianuario e Via Sant'Angelo	120.000,00	120.000,00	120.000,00
A1	P.F2.02.03	Lavori di riqualificazione urbana dell'area della villa comunale con l'utilizzo di parcheggi esistenti a valle mediante un sistema di ascensori e recupero funzionale dello spazio sottostante l'area gioco per la realizzazione di un auditorium e l'ampliamento e adeguamento parco giochi.	1.500.000,00	150.000,00	1.350.000,00
				193.174,00	
				90.062,00	
				440.000,00	
				260.000,00	
				366.764,00	
A2	P.05.01	Lavori di messa in sicurezza e manutenzione strade comunali e riqualificazione ambientale dell'area Fontanelle-San Donato.	125.000,00	125.000,00	106.687,66
A2	P.06.01*	Interventi di riqualificazione dei centri rurali	70.000,00	70.000,00	69.942,69
A2	P.06.02	Sistemazione strade illuminazione pubblica centri rurali Tempa ecc. + Opere di completamento	250.000,00	250.000,00	249.661,33
A2	P.06.03	Sistemazione strade illuminazione pubblica centri rurali Pergola, San Vito, Ginestole. + Opere di completamento	200.000,00	200.000,00	199.632,46
A2	P.06.05	Sist. strade illuminaz. pubblica centri rurali Cappuccini, San Giovanni,Agri	80.000,00	80.000,00	79.910,61
A2	P.06.04	Sist. strade illuminaz. pubblica centri rurali Campitelli, Calabritto, Campo di lupo etc	80.000,00	80.000,00	65.208,85
A2	P.06.06*	Riqualificazione centro di Pergola	70.000,00	70.000,00	69.339,05

A2	P.06.07*	Riqualificazione centro di Galaino	70.000,00	70.000,00	70.000,00
A2	P.F2.06.09	Valorizzazione dei borghi rurali		183.999,12	183.999,12
		Valorizzazione dei borghi rurali. Opere di completamento	200.000,00	16.000,88	16.000,88
C1	P.07.01	Sistemazione impianti sportivi centro abitato	31.941,00	31.941,00	9.582,90
C1	P.07.02	Completamento impianti sportivi Pergola . Realizzazione palestra	100.000,00	100.000,00	89.827,13
C1	P.07.04	Completamento impianti sportivi Galaino	100.000,00	100.000,00	61.439,10
C5	P.08.01	Adeguamento Casa di Riposo in Via Campitelli	30.000,00	30.000,00	29.691,42
C5	P.08.02	Adeguamento centro servizi socio - assistenziali ex scuola Elementare	30.000,00	30.000,00	30.000,00
C5	P.08.03	Adeguamento Centro Servizi Galaino	35.000,00	35.000,00	34.668,36
C5	P.08.04*	Realizzazione piscina Comunale con vasche riabilitative	470.000,00	470.000,00	469.619,52
C5	P.08.05	Piscina Comunale - Completamento I° Lotto	330.000,00	330.000,00	193.116,88
		Risorse umane ed attrezzature connesse	113.000,00	113.000,00	113.000,00
		Risorse umane ed attrezzature connesse	25.622,00	25.622,00	10.955,92
TOTALI FASE I			3.092.800,00	3.092.800,00	2.506.884,77
TOTALI FASE II - PREMIALITA'			1.985.932,00	1.985.932,00	1.821.089,90
TOTALI COMPLESSIVI			5.078.732,00	5.078.732,00	4.327.974,67
Importi espressi in euro					

Ad oggi il comune di Marsico Nuovo ha speso la cifra di € 4.327.974,67 equivalente al 85,22% delle risorse impegnate.

Grafico 17 - Andamento temporale della spesa del Comune di Marsico Nuovo



Tabella 20 - Stato di attivazione degli interventi previsti dalla I e II fase del DPC di Marsicovetere con relativa spesa

COMUNE DI MARSICOVETERE					
DPC Fase I Approvato con D.G.R. n. 1469/2006			DPC Fase II Approvato con D.D. n. 137 del 26-01-2010		
Mis.	Cod. Oper.	Denominazione Operazione	Programmato	Impegnato	Speso
A1	P.02.01	Sistemazione Piazza Morlino e Zecchettin	835.525,74	835.525,74	698.255,77
		Sistemazione Piazza Morlino e Zecchettin. Opere di completamento. Le economie di € 51.744,23 di questo intervento più € 12.730,03, le economie delle opere di completamento, sono state cedute al P.02.05			137.269,97
A1	P.02.02	Restauro Portici	83.172,16	83.172,16	83.172,16
		Restauro Portici. Opere di completamento	16.827,84	16.827,84	6.827,84
A1	P.02.03	Realizzazione Fontana Monumentale	75.000,00	75.000,00	75.000,00
A1	P.02.04a	Rimodellamento Via Roma e arredo urbano. Le economie di € 10.587,83 di questo intervento sono state cedute al P.02.05	159.412,17	159.412,17	159.412,17
A1	P.02.04b	Completamento lavori di rimodellamento Via Roma - Villa d'Agri. Le economie di € 12.240,76 di questo intervento sono state cedute al P.02.05	42.759,23	42.759,23	42.759,23
A1	P.02.05	Lavori di pavimentazione stradale, segnaletica ed arredo urbano di via Roma e viabilità urbana di Piazza Zecchettin. Questo intervento è stato inserito recuperando le economie dei seguenti lavori: P.02.01 Riqualificazione e arredo urbano Piazza Zecchettin (€ 51.744,23) e opere di completamento (€ 12.730,03), P.02.04 Rimodellamento Via Roma (€ 10.587,83) e opere di completamento (€ 12.240,76).	87.302,15	87.302,15	71.215,94
A1	P.F2.02.08	Manutenzione edificio delegazione comunale	240.000,00	240.000,00	157.175,58
A1	P.F2.02.11	Manutenzione ex scuola elementare Piazza Zecchettin	170.000,00	170.000,00	170.000,00
A1	P.F2.03.03	Riqualificazione strade centro storico Borgo Castello ed area circostante ex convento S. Maria di Costantinopoli	460.000,00	314.851,10	314.851,10
A1	P.F2.03.03	Riqualificazione strade centro storico Borgo Castello ed area circostante ex convento S. Maria di Costantinopoli. Opere di completamento		145.148,90	0,00
A2	P.03.01	Riqualificazione Borgo Castello	513.000,00	513.000,00	346.367,25
A2	P.05.01	Riqualificazione ex convento Santa Maria di Costantinopoli	80.000,00	80.000,00	50.867,06
A2	P.04.01	Opere di civiltà nelle campagne	82.577,16	82.577,16	55.357,37
A2	P.04.01b	Opere di civiltà nelle campagne – Opere di completamento			0,00
A2	P.04.02*	Sistemazione sponda destra del torrente Molinara	25.882,84	25.882,84	18.445,38
A2	P.06.01	Lavori di ripristino strutturale e restauro conservativo ex convento Santa Maria di Loreto.	569.923,96	38.681,38	85.548,58
				216.383,96	

				314.858,62	
A2	P.F2.04.03	Riqualificazione piazzetta lato Barricelle		160.902,74	160.902,74
		Riqualificazione piazzetta lato Barricelle. Opere di completamento	200.000,00	39.097,26	0,00
C1	P.07.01	Completamento palazzetto dello sport		119.040,38	103.572,64
C1	P.07.01b	Completamento Palazzetto dello sport –Opere di completamento	123.178,70	4.138,32	0,00
C1	P.07.02	Manutenzione Campo sportivo Villa d'Agri	55.000,00	55.000,00	43.930,97
C1	P.08.01	Sistemazione area sportiva Barricelle		178.294,76	178.294,76
		Sistemazione area sportiva Barricelle. Opere di completamento	231.780,00	53.485,24	0,00
C1	P.09.01	Ampliamento area di tiro a volo.	23.941,30	23.941,30	23.679,54
C1	P.F2.06.05	Interventi integrativi Campo sportivo	25.521,34	25.521,34	0,00
C1	P.F2.06.06	Interventi integrativi Palazzetto dello Sport		99.807,24	99.807,24
		Interventi integrativi Palazzetto dello Sport. Opere di completamento	140.000,00	40.192,76	33.147,05
C5	P.02.05	Ampliamento cimitero comunale (ex Punto ludico Op. P.02.05)	466.500,00	466.500,00	69.975,00
		Risorse umane ed attrezzature connesse	25.622,00	25.622,00	10.955,92
		Risorse umane ed attrezzature connesse	80.000,00	80.000,00	53.657,46
TOTALI FASE I			3.551.783,25	3.551.783,25	2.303.609,09
TOTALI FASE II - PREMIALITA'			1.261.143,34	1.261.143,34	946.839,63
TOTALI COMPLESSIVI			4.812.926,59	4.812.926,59	3.250.448,72
Importi espressi in euro					



Ad oggi il comune di Marsicovetere ha speso la cifra di € 3.250.448,72 equivalente al 67,54% delle risorse impegnate.

Grafico 18 - Andamento temporale della spesa del Comune di Marsicovetere

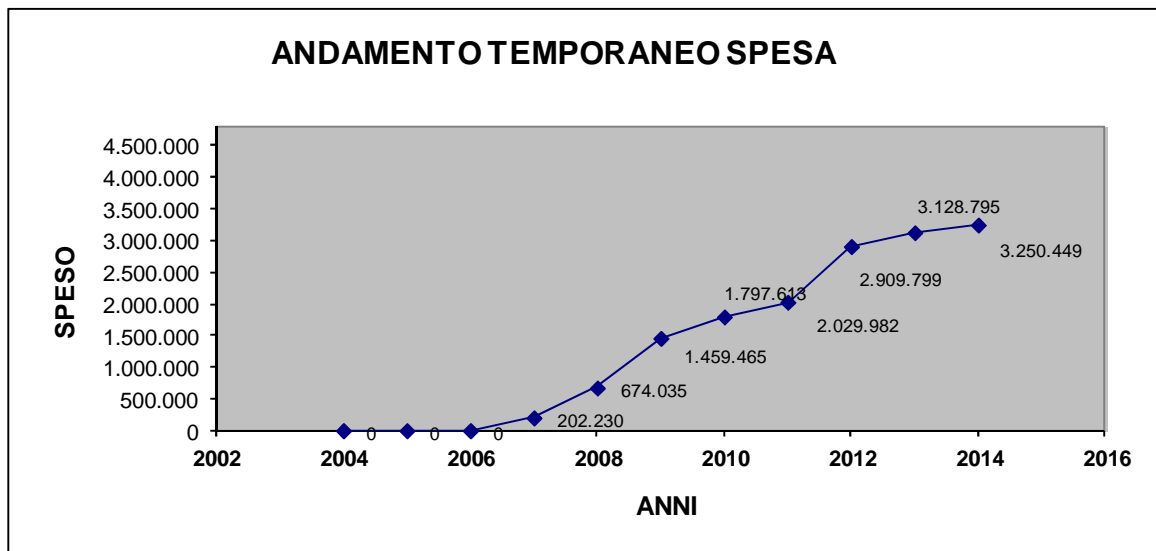


Tabella 21 - Stato di attivazione degli interventi previsti dalla I e II fase del DPC di Missanello con relativa spesa

COMUNE DI MISSANELLO					
DPC Fase I Approvato con D.G.R. n. 1470/2006 e n. 284/2007			DPC Fase II Approvato con D.D. n.62 del 22-01-2010		
Mis.	Cod. Oper.	Denominazione Operazione	Programmato	Impegnato	Speso
A1	P.01.01	Riqualificazione Via Roma, Vico I^ Roma e Vico II^ Roma	107.500,00	107.500,00	107.500,00
A1	P.01.02	Riqualificazione Via Procida, Via Veglia, Piazzetta Persecuzione.	107.500,00	107.500,00	96.750,00
A1	P.03.01	PIC Facciate e coperture - Attivazione ambito pilota 1.	256.000,00	256.000,00	145.000,00
A1	P.03.02	PIC Facciate e coperture - OO.PP. Edificio Scolastico	34.000,00	34.000,00	0,00
A1	P.04.01.a	Risparmio energetico Casa Comunale	36.631,67	36.631,67	0,00
		Risparmio energetico Edificio Scolastico.	22.740,35	22.740,35	0,00
		Risparmio energetico Ex Scuola Materna	627,98	627,98	0,00
A1	P.F2.01.01	Riqualificazione ed arredo urbano	40.000,00	40.000,00	0,00
A1	P.F2.02.01	Recupero contenitori - Acquisizioni Centro Storico	60.000,00	60.000,00	56.578,00
A1	P.F2.03.01	Decoro e accessibilità Municipio	140.000,00	140.000,00	40.705,70
A1	P.F2.03.02	Decoro e fruibilità Edificio Scolastico	33.333,33	33.333,33	33.333,33
A1	P.F2.04.01	PIC - Riqualificazione formale delle facciate e delle coperture	90.000,00	90.000,00	0,00
A2	P.06.01	Acquedotto piano Argenzio	75.000,00	75.000,00	75.000,00
A2	P.06.02	Lavori di ripristino e sistemazione strada interpodereale	663,83	30.000,00	30.000,00
		Fontana Isca - Fondo Valle dell'Agri	29.336,17		
A2	P.05.01	"Sulle tracce di Levi pittore e scrittore" - sistemazione località foresta	136.000,00	136.000,00	122.400,00
A2	P.05.02	"Fra calanchi ed ulivi"	45.000,00	45.000,00	0,00
A2	P.F2.05.01	Sistemazione strada Aia del Cupolo. È variata la Scheda Progetto e l'intervento è stato portato da € 120.000,00 a € 20.000,00	20.000,00	20.000,00	20.000,00
A2	P.F2.05.01b	È variata la Scheda Progetto che prima era di € 120.000,00 ora restano 100.000,00 cedendo all'int. P.F2.05.01 € 20.000,00	100.000,00	100.000,00	56.578,00
A2	P.F2.05.02	Sistemazione strada Caselle	80.000,00	80.000,00	61.618,32
A2	P.F2.05.03	Sistemazione strada rurale Tonsante e Acquedotto Paschiere. È variata la scheda progetto e questo intervento da € 50.000,00 è passato ad € 100.000,00	100.000,00	100.000,00	100.000,00
C1	P.07.01	Lavori di sistemazione delle zone di gioco degli impianti sportivi in località Paschiere	114.900,00	89.189,51	89.189,51
		Lavori di sistemazione delle zone di gioco degli impianti sportivi in località Paschiere. Opere di completamento		25.710,49	7.713,15

C1	P.07.02	Lavori di sistemazione delle zone di gioco degli impianti sportivi in località Paschiere	80.000,00	80.000,00	69.337,46
C1	P.F2.06.01	Potenziamento Polo sportivo e ricreativo in località Paschiere	50.000,00	50.000,00	0,00
C5	P.08.01	Polo della solidarietà	225.000,00	225.000,00	206.317,66
C5	P.08.02	Attivazione Ludoteca	23.600,00	23.600,00	0,00
C5	P.F2.07.01	Sistemazione esterna e potenziamento centro sociale ex asilo	50.000,00	50.000,00	0,00
		Gestione del P.O. Risorse umane ed attrezzature connesse	78.000,00	78.000,00	78.000,00
	P.F2.08.01	Gestione del P.O. Risorse umane ed attrezzature connesse	52.192,00	52.192,00	35.690,14
TOTALI FASE I			1.372.500,00	1.372.500,00	1.027.207,78
TOTALI FASE II - PREMIALITA'			815.525,33	815.525,33	404.503,49
TOTALI COMPLESSIVI			2.188.025,33	2.188.025,33	1.431.711,27
Importi espressi in euro					

Ad oggi il comune di Missanello ha speso la cifra di € 1.431.711,27 equivalente al 65,43% delle risorse impegnate.

Grafico 19 - Andamento temporale della spesa del Comune di Missanello

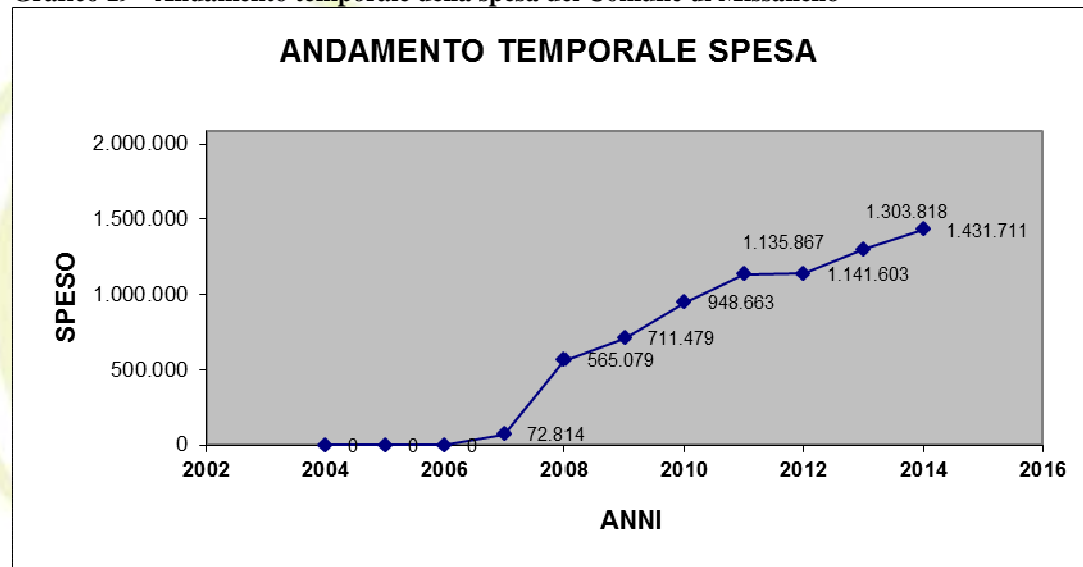


Tabella 22 - Stato di attivazione degli interventi previsti dalla I e II fase del DPC di Moliterno con relativa spesa

COMUNE DI MOLITERNO					
DPC Fase I Approvato con D.G.R. n. 1382/2007			DPC Fase II Approvato con D.D. n. 1895 del 10-09-2010		
Mis.	Cod. Oper.	Denominazione Operazione	Programmato	Impegnato	Speso
A1	P.02.01	Biblioteca comunale G. Racioppi e mediateca comprensoriale. Opere complementari ed accessorie Palazzo Valinoti.	40.000,00	40.000,00	36.000,00
A1	P.02.01a	Biblioteca comunale G. Racioppi e mediateca comprensoriale. Opere complementari ed accessorie Palazzo Valinoti. Sistemazione infissi	10.000,00	10.000,00	9.999,50
A1	P.02.02*	Recupero architettonico e funzionale Fondaci	40.000,00	40.000,00	28.113,20
A1	P.02.03	Opere complementari ed accessorie teatro comunale	40.000,00	40.000,00	35.801,17
A1	P.02.04a	Rifacimento e riconfigurazione marciapiedi Via Roma. I Tratto	1.112.775,00	977.775,00	214.542,45
	P.02.04b	Rifacimento e riconfigurazione marciapiedi Via Roma. II Tratto		75.000,00	74.795,33
	P.02.04c	Rifacimento e riconfigurazione marciapiedi Via Roma. III Tratto		60.000,00	60.000,00
A1	P.03.01	Viabilità e accesso al Borgo Medioevale. Salita Chiesa Madre	100.000,00	100.000,00	97.157,83
A1	P.03.02*	Arredo urbano nel centro storico	50.000,00	50.000,00	48.943,50
A1	P.03.03	Riqualificazione paesaggistica in località "Sotto il Castello"	100.000,00	73.907,60	73.907,60
		Riqualificazione paesaggistica in località "Sotto il Castello". Opere di completamento		26.092,40	0,00
A1	P.04.01*	Arredo urbano nelle zone di completamento	70.000,00	70.000,00	60.826,69
A1	P.04.02*	Manutenzione straordinaria palazzo Giliberti	50.000,00	50.000,00	50.000,00
A1	P.04.02a	Completamento, riqualificazione e manutenzione straordinaria Palazzo Giliberti.	50.000,00	50.000,00	49.472,17
A1	P.04.03	Miglioria del Patrimonio ed arredo in ambito urbano. Via Rosario - Piazzetta Bianculli, etc.	100.000,00	100.000,00	98.298,08
A1	P.04.04	Completamento del Palazzo Parisi, candidato a sede del Parco Nazionale Val d'Agri	100.000,00	90.000,00	90.000,00
A1	P.04.04b	Completamento del Palazzo Parisi, candidato a sede del Parco Nazionale Val d'Agri ed estendimento e miglioria urbanizzazione in ambito urbano e rurale. Intervento di completamento		10.000,00	9.999,50
A1	P.F2.01.03	Progetto integrato III Età: Riqualificazione area Parco del Seggio	570.000,00	570.000,00	0,00
A1	P.F2.01.06	Riqualificazione immobile del centro storico - Palazzo DIMARIA	60.000,00	60.000,00	18.000,00
A1	P.F2.04.07	Riqu. funzionale delle strutture e delle aree pubbliche in ambito urbano in Largo Gandhi	40.000,00	40.000,00	35.358,63

A1	P.F2.04.08	Centro raccolta differenziata	16.000,00	16.000,00	0,00
A2	P.05.01*	Opere di civiltà nelle campagne. I° Lotto	60.000,00	60.000,00	54.000,00
A2	P.05.02	Opere di civiltà nelle campagne. II° Lotto	39.988,68	39.988,68	39.988,68
		Opere di civiltà nelle campagne. II° Lotto. Opere di completamento	10.011,32	10.011,32	10.007,25
A2	P.05.03	Riqualificazione area Pineta. Camper	40.000,00	29.745,94	29.745,94
		Riqualificazione area Pineta. Camper. Opere di completamento		10.254,06	0,00
A2	P.05.04	Interventi di mobilità ciclistica e pedonale.	90.546,00	66.690,42	66.690,42
		Interventi di mobilità ciclistica e pedonale. Economie		23.855,58	0,00
A2	P.05.04a	Interventi di mobilità ciclistica e pedonale. Itinerario ciclabile tra Pineta S. Francesco e Centro Sportivo Comunale. I° Lotto.	53.000,00	41.563,74	41.563,74
		Interventi di mobilità ciclistica e pedonale. Itinerario ciclabile tra Pineta S. Francesco e Centro Sportivo Comunale. I° Lotto. Opere di completamento		11.436,26	9.902,08
A2	P.05.05	Riqualificazione Paesaggistica aree Urbane	190.000,00	190.000,00	186.468,34
A2	P.F2.05.06	Riqualificazione degli spazi compresi tra Piazza Matteotti e Santa Croce	65.000,00	65.000,00	48.649,01
A2	P.F2.05.07	Miglioramento e realizzazione percorsi pedonali Cancellone - S. Cataldo	100.000,00	70.193,29	70.193,29
		Miglioramento e realizzazione percorsi pedonali Cancellone - S. Cataldo. Opere di completamento		29.806,71	8.897,13
A2	P.F2.05.08	Messa in sicurezza strade Comunali	25.000,00	25.000,00	22.055,16
C1	P.06.01*	Copertura campi da tennis comunali	77.468,53	77.468,53	77.468,53
C1	P.06.02*	Fruibilità piscina comunale	26.151,47	26.151,47	16.856,05
C1	P.06.03	Erba sintetica campo polifunzionale	70.000,00	70.000,00	68.243,31
C1	P.06.04b	Interventi prioritari sulla piscina comunale. II Lotto.	81.235,89	81.235,89	52.120,77
	P.06.04c	Rifacimento manto erboso campo di calcio "O. Venezia"	25.000,00	25.000,00	24.900,34
	P.06.04d	Sistemazione campo polivalente, Via della Pineta ed arredi vari	15.000,00	15.000,00	12.636,78
	P.06.04e	intervento di riqualificazione strutture sportive in località Paggerelle	64.010,87	64.010,87	64.010,87
C1	P.06.04a	Interventi prioritari sulla piscina comunale. I Lotto.	144.753,24	144.753,24	117.013,28
C1	P.F2.06.05	Opere di Miglioramento e recupero degli immobili e delle aree attrezzate del centro sportivo comunale. I Lotto Tennis e beach volley	23.600,00	23.600,00	19.478,57
		Opere di Miglioramento e recupero degli immobili e delle aree attrezzate del centro sportivo comunale. II Lotto Area piscina comunale	20.000,00	20.000,00	0,00

		Opere di Miglioramento e recupero degli immobili e delle aree attrezzate del centro sportivo comunale. III Lotto Campo polivalente in Via Moro	26.400,00	26.400,00	26.398,23
C5	P.01.01*	Lavori di Adeguamento impianti, sistemazione esterna del centro diurno per anziani. Acquisto pulmino per portatori handicap	50.000,00	50.000,00	45.000,00
C5	P.01.02	Adeguamento struttura centro diurno per anziani	100.000,00	100.000,00	0,00
A1	P.01.03	Progetto integrato III età - Riqualificazione area Parco del Seggio	400.000,00	400.000,00	59.998,20
C5			360.000,00	360.000,00	54.001,80
C5	P.01.04	Adeguamento e ampliamento mensa a servizio polo socio - assistenziale	35.000,00	35.000,00	33.844,80
	P.01.04b	Adeguamento e ampliamento mensa a servizio polo socio - assistenziale. Intervento di completamento	80.400,00	80.400,00	0,00
C5	P.F2.01.05	Riqualificazione immobile ex Gifra 1^ Intervento	30.000,00	30.000,00	0,00
C5	P.F2.01.07	Sistemazione ed ampliamento cimitero	100.000,00	100.000,00	99.996,71
C5	P.F2.01.08	Opere di miglioramento sismico Centro Smile	35.000,00	35.000,00	23.959,01
C5	P.F2.01.09	Sistemazione Cine-Teatro Pino	47.169,88	47.169,88	14.150,98
		Risorse umane ed attrezzature connesse	105.300,20	105.300,20	105.300,20
		Risorse umane ed attrezzature connesse	48.000,00	48.000,00	48.000,00
TOTALI FASE I			3.980.641,20	3.980.641,20	2.207.618,40
TOTALI FASE II - PREMIALITA'			1.206.169,88	1.206.169,88	435.136,72
TOTALI COMPLESSIVI			5.186.811,08	5.186.811,08	2.642.755,12
Importi espressi in euro					

Ad oggi il comune di Moliterno ha speso la cifra di € 2.642.755,12 equivalente al 50,95% delle risorse impegnate.

Grafico 20 - Andamento temporale della spesa del Comune di Missanello

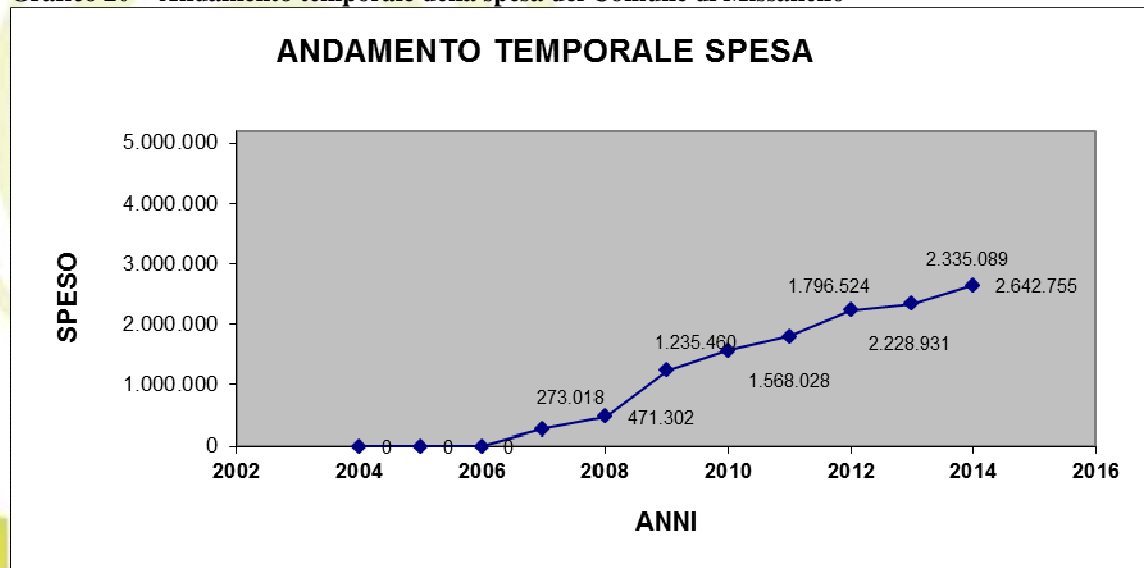


Tabella 23 - Stato di attivazione degli interventi previsti dalla I e II fase del DPC di Montemurro con relativa spesa

COMUNE DI MONTEMURRO					
DPC Fase I Approvato DD.GG.RR. n. 864/2006, n. 1929/2006 e n. 553/2008			DPC Fase II Approvato con D.D. n. 758 del 25-03-2010		
Mis.	Cod. Oper.	Denominazione Operazione	Programmato	Impegnato	Speso
A1	P.01.01	Pic Facciate e coperture Largo Spinelli	145.350,00	145.350,00	130.815,00
A1	P.01.02	Pic Facciate e coperture Piazza IV Novembre	127.500,00	105.280,20	105.280,20
		Pic Facciate e coperture Piazza IV Novembre. Opere di completamento		22.219,80	0,00
A1	P.02.01	Sistemazione scalinata discesa Capo Le Tempe	62.711,68	62.711,68	66.258,71
A1	P.02.02	Riqualificazione e realizzazione parcheggi interrati Piazza IV Novembre	443.756,19	389.242,58	389.242,58
		Riqualificazione e realizzazione parcheggi interrati Piazza IV Novembre. Opere di completamento		54.513,36	54.513,36
	P.02.02a	Riqualificazione e realizzazione parcheggi interrati Piazza IV Novembre. Opere di completamento. Arredo urbano Piazza IV Novembre	16.243,81	16.243,81	16.191,48
A1	P.02.03	Riqualificazione ambientale e naturalistica quartiere San Rocco per la realizzazione di un parcheggio pubblico. Nelle precedenti approvazioni erano 2 interventi il P.02.03a di € 177.000,00 totali di cui € 40.000,00 a carico del P.O. e il P.02.03b di € 168.500,00 tutti a carico del P.O.. Ora è un unico intervento	208.500,00	40.000,00	0,00
A1	P.02.04	Realizzazione parcheggi in Via Sorgia	207.490,00	163.139,94	163.139,94
		Realizzazione parcheggi in Via Sorgia. Opere di completamento		44.350,06	13.305,02
A1	P.F2.06.01	Lavori di completamento dell'edificio scolastico "Ten. Robilotta"	700.000,00	643.681,79	643.681,79
		Lavori di completamento dell'edificio scolastico "Ten. Robilotta". Opere di completamento		56.318,21	39.736,89
A2	P.03.01	Lavori di realizzazione parco e verde pubblico attrezzato. Discesa Scaliero	150.000,00	123.682,53	123.682,53
		Lavori di realizzazione parco e verde pubblico attrezzato. Discesa Scaliero. Opere di completamento		26.317,47	11.317,47
A2	P.F2.03.02	Recupero ambientale e naturalistico fontana dell'Afio e attigua pineta	192.000,00	100.000,00	0,00
				92.000,00	0,00
C1	p.04.01	Miglioramento campo sportivo. Costruzione gradinate campo di calcio	99.000,00	99.000,00	99.000,00

C1	P.04.02	Miglioramento campo sportivo. Adeguamento campi palla a volo e tennis	80.000,00	55.765,65	55.765,65
		Miglioramento campo sportivo. Adeguamento campi palla a volo e tennis. Opere di completamento		24.234,35	0,00
C5	P.05.01	Strutture socio sanitarie assistenziali .	271.501,00	271.501,00	187.546,47
C5	P.05.02	Completamento e attrezzature per Struttura socio sanitarie assistenziali	197.853,00	197.853,00	0,00
		Risorse umane ed attrezzature connesse	80.000,00	80.000,00	80.000,00
		Risorse umane ed attrezzature connesse	53.449,32	53.449,32	53.449,32
TOTALI FASE I			2.089.905,68	2.089.905,43	1.496.058,41
TOTALI FASE II - PREMIALITA'			945.449,32	945.449,32	736.868,00
TOTALI COMPLESSIVI			3.035.355,00	3.035.354,75	2.232.926,41
Importi espressi in euro					

Ad oggi il comune di Montemurro ha speso la cifra di € 2.232.926,41 equivalente al 73,56% delle risorse impegnate.

Grafico 21 - Andamento temporale della spesa del Comune di Montemurro

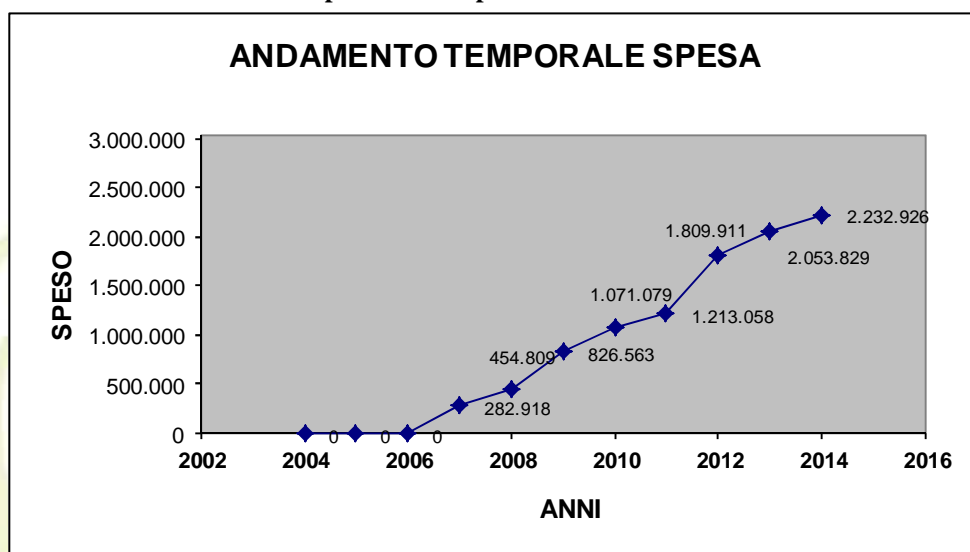


Tabella 24 - Stato di attivazione degli interventi previsti dalla I e II fase del DPC di Paterno con relativa spesa

COMUNE DI PATERNO					
DPC Fase I Approvato D.G.R. n. 1279/2006 e n. 2032/2006			DPC Fase Approvato con D.D. n. 7132.2012/D.02672 del 29-11-2012		
Mis.	Cod. Oper.	Denominazione Operazione	Programmato	Impegnato	Speso
A1	P.01.01*	Riqualificazione rioni Limanti e Pantano	90.000,00	90.000,00	68.545,35
A1	P.02.01*	Riqualificazione rioni Raia, Carboni e Giardini	90.000,00	90.000,00	66.643,17
A1	P.F2.01.01	Costruzione Casa Comunale	600.000,00	0,00	0,00
	P.F2.01.02	Riqualificazione impianto pubblica illuminazione	206.000,00	206.000,00	176.324,27
A1	P.03.01*	Riqualificazione Via Petazzo, Castagne e Acquareggente	32.347,45	32.347,45	32.347,45
		Riqualificazione Via Petazzo, Castagne e Acquareggente. Opere di completamento	17.652,55	17.652,55	0,00
A1	P.03.02	Realizzazione marciapiedi Via Castagne Rotabile e Acquareggente.	180.000,00	180.000,00	51.280,86
A1	P.03.03	Realizzazione di una piazza belvedere con sottostanti parcheggi pubblici in Via Tempa. Questo intervento è stato accorpato al P.06.01 per € 190.000,00	0,00	0,00	0,00
A1	P.04.01	Riqualificazione Piazza Isabella Morra e Via G. Fortunato. Con Interventi di architettura paesaggistico - ambientale.	769.759,63	769.759,63	472.633,70
A2		Riqualificazione Piazza Isabella Morra e Via G. Fortunato. Con Interventi di architettura paesaggistico - ambientale.	164.321,99	164.321,99	164.321,99
A2	P.02.02	Riqualificazione paesaggistica ed ambientale dell'area dismessa in località Giardini	200.000,00	200.000,00	169.611,70
A2	P.05.01	Viabilità rurale Via Le Sorti e Chiusulelle	54.880,00	42.871,11	42.871,11
A2	P.05.01b	Viabilità Rurale località Le Sorti e Chiusulelle – opere di completamento		12.008,89	9.368,10
A2	P.05.02	Riqualificazione area località Spineta. Questo intervento è stato spostato al P.06.01 per € 10.000,00	0,00	0,00	0,00
C1	P.01.02	Riqualificazione complesso sportivo Polivalente in località Pantano	50.000,00	50.000,00	49.999,13
C1	P.06.01	Realizzazione tribuna calcio.	80.000,00	80.000,00	66.261,45
C1	P.06.02	Sistemazione area impianti sportivi con interventi di adeguamento funzionale delle strutture esistenti. Con DD N. 1776 è stata variata la scheda progetto spostando, l'importo di € 190.000,00 e l'importo di € 10.000,00 di cui dell'intervento precedente e impegnando ex novo € 250.000,00 e non € 300.000,00	450.000,00	190.000,00	0,00
				10.000,00	10.000,00
				250.000,00	250.000,00
C1	P.06.03	Realizzazione campo di tiro a volo - Costa della Gaveta	50.000,00	50.000,00	0,00
C5	P.04.02	Recupero funzionale ed adeguamento impiantistico ex asilo in piazza Isabella Morra	270.000,00	210.083,67	210.083,67
		Recupero funzionale ed adeguamento impiantistico ex asilo in piazza Isabella Morra. Opere di completamento		59.916,33	0,00
C5	P.07.01	Ristrutturazione ed adeguamento ex complesso scolastico in comunità alloggio	140.000,00	140.000,00	119.435,37
C5	P.07.02	Acquisto arredo comunità alloggio	65.638,38	65.638,38	19.691,51
		Risorse umane e redazione DPC	70.000,00	68.672,00	57.547,00

	Risorse umane e redazione DPC	1.332,19	0,00	0,00
TOTALI FASE I		2.774.600,00	2.773.272,00	1.860.641,56
TOTALI FASE II - PREMIALITA'		807.332,19	206.000,00	176.324,27
TOTALI COMPLESSIVI		3.581.932,19	2.979.272,00	2.036.965,83
Importi espressi in euro				

Ad oggi il comune di Paterno ha speso la cifra di € 2.036.965,83 equivalente al 68,37% delle risorse impegnate.

Grafico 22 - Andamento temporale della spesa del Comune di Paterno


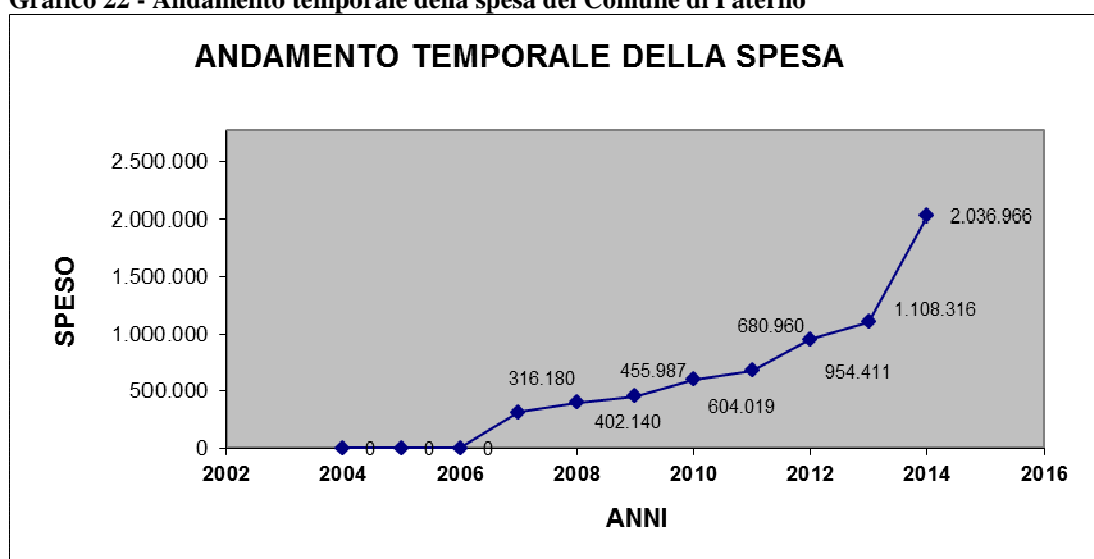


Tabella 25 - Stato di attivazione degli interventi previsti dalla I e II fase del DPC di Pietrapertosa con relativa spesa

COMUNE DI PIETRAPERTOSA					
DPC Fase I presentato e in valutazione			DPC Fase II: nel DPC Fase I sono stati presentati anche gli interventi Fuori tetto finanziario che dovrebbero confluire nel DPC Fase II		
Mis.	Cod. Oper.	Denominazione Operazione	Programmato	Impegnato	Speso
A1	P.01.01	Recupero ex Scuola Via Garibaldi. Questo è un unico intervento di complessivi € 704.722,89 che ricade su tre misure A1, C1 e C5, con importi diversi. Quindi troviamo lo stesso codice progetto in tre sezioni	397.117,60		
	P.01.02	PIC - Adeguamento tipologico e morfologico delle facciate e coperture	250.000,00		
A2	P.03.01	Messa in sicurezza viabilità rurale	140.000,00		
C1	P.01.01	Recupero ex Scuola Via Garibaldi. Questo è un unico intervento di complessivi € 704.722,89 che ricade su tre misure A1, C1 e C5, con importi diversi. Quindi troviamo lo stesso codice progetto in tre sezioni	143.265,94		
C5	P.01.01	Recupero ex Scuola Via Garibaldi. Questo è un unico intervento di complessivi € 704.722,89 che ricade su tre misure A1, C1 e C5, con importi diversi. Quindi troviamo lo stesso codice progetto in tre sezioni	164.339,35		
		Risorse Umane ed attrezzature connesse	82.403,74	24.721,12	24.721,12
TOTALI FASE I			1.177.126,63	24.721,12	24.721,12
TOTALI COMPLESSIVI			1.177.126,63	24.721,12	24.721,12
Importi espressi in euro					



Tabella 26 - Stato di attivazione degli interventi previsti dalla I e II fase del DPC di Roccanova con relativa spesa

COMUNE DI ROCCANOVA					
DPC Fase I Approvato DD.GG.RR. n. 2623/2005 e n. 654/2006			DPC Fase II –Presentato ma in fase di istruttoria		
Mis.	Cod. Oper.	Denominazione Operazione	Programmato	Impegnato	Speso
A1	P.01.01	Arredo urbano e Sistemazione Piazze	66.000,00	66.000,00	62.998,24
A1	P.02.01	Acquisizione e recupero immobili ex frantoio	250.000,00	250.000,00	0,00
A1	P.02.02	Acquisizione e recupero di alcune cantine	20.000,00	20.000,00	0,00
A1	P.F2.02.01	Acquisizione e recupero dell'immobile ex Frantonio	150.000,00	0,00	0,00
A1	P.F2.02.02	Acquisizione e recupero di alcune cantine	50.000,00	0,00	0,00
A1	P.03.01	PIC Facciate e Coperture. Attivazione ambito Pilota	50.000,00	50.000,00	50.000,00
A1	P.03.02	PIC Facciate e Coperture. Attivazione Ambito Priorità	125.000,00	125.000,00	125.000,00
A1	P.03.04	Eliminazione detrattore visivo viadotto	53.000,00	53.000,00	51.860,97
A1	P.F2.03.01	Parco delle cantine. Risistemazione strada di accesso al Parco c/da Manche	50.000,00	0,00	0,00
A1	P.F2.03.01	Attivazione ambito pilota	50.000,00	0,00	0,00
A1	P.F2.03.02	Attivazione ambito priorità maggiore	260.000,00	0,00	0,00
A1	P.F2.03.03	Attivazione ambito di priorità minore	50.000,00	0,00	0,00
A1	P.F2.03.04	Eliminazione del detrattore visivo "Viadotto"	100.000,00	0,00	0,00
A1	P.04.01	Pic Casa Sicura	42.800,00	42.800,00	38.520,00
A1	P.F2.04.01	Recupero e riutilizzo dimore centro storico per Borgo albergo	250.000,00	0,00	0,00
A1	P.05.01	Pic Box Interrati zona A.	268.725,00	268.725,00	264.111,72
A2	P.F2.05.01	Sistemazione strada interpodereale di San Jorio, Gimone, Valdarra, Fontanelle, Montagnola	50.000,00	0,00	0,00
A2	P.06.01	Creazione Parco delle cantine	97.000,00	97.000,00	95.535,99
A2	P.06.02	Riqualficazione a valle del centro abitato Parco Carazita	189.000,00	189.000,00	174.199,04
A2	P.07.01	Sistemazione strada interpodereale Marchese Calderaro	100.000,00	100.000,00	94.358,04
C1	P.08.01	Realizzazione palazzetto sport e centro polifunzionale	326.000,00	326.000,00	323.726,36
C5	P.08.02	Realizzazione palazzetto sport e centro polifunzionale	324.000,00	324.000,00	323.000,00
C5	P.09.01	Centro diurno per anziani	106.000,00	106.000,00	113.908,78
		Centro diurno per anziani (attrezzature)	51.000,00	51.000,00	
		Risorse umane ed attrezzature connesse	142.475,00	142.475,00	147.632,50
		Risorse umane ed attrezzature connesse	25.000,00	0,00	0,00
TOTALI FASE I			2.211.000,00	2.211.000,00	1.864.851,64
TOTALI FASE II - PREMIALITA'			1.035.000,00	0,00	0,00
TOTALI COMPLESSIVI			3.246.000,00	2.211.000,00	1.864.851,64
Importi espressi in euro					

Ad oggi il comune di Roccanova ha speso la cifra di € 1.864.851,64 equivalente al 84,34% delle risorse impegnate.

Grafico 23 - Andamento temporale della spesa del Comune di Roccanova

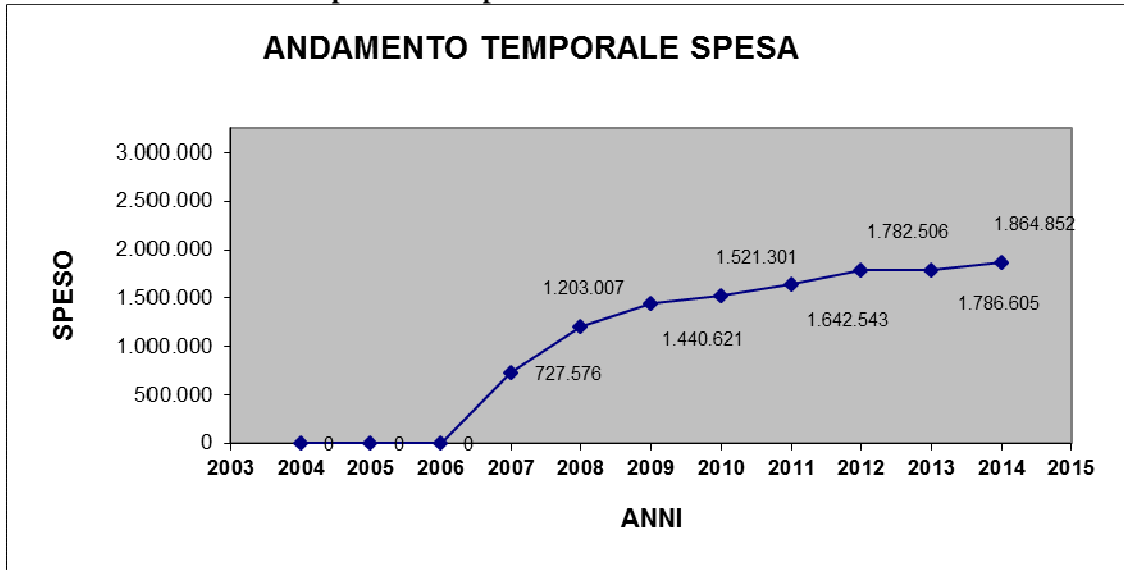


Tabella 27 - Stato di attivazione degli interventi previsti dalla I e II fase del DPC di San Chirico Raparo con relativa spesa

COMUNE DI SAN CHIRICO RAPARO					
DPC Fase I Approvato con DD.GG.RR. n. 797/2005, n. 797/2006, n. 1775/2007			DPC Fase II Approvato con D.D. n. 60 del 22-01-2010		
Mis.	Cod. Oper.	Denominazione Operazione	Programmato	Impegnato	Speso
A1	P.04.01	Recupero palazzo Barletta	270.000,00	270.000,00	203.350,62
A1	P.04.02	PIC Riqualificaz. Facciate e Coperture	315.000,00	305.400,00	0,00
A1	P.04.05	Riqualificazione Via e Piazza Roma	296.016,90	296.016,90	289.977,69
A1	P.04.07	Riqualificazione della villa comunale e recupero fontana S. Rocco	70.000,00	70.000,00	62.059,94
A1	P.04.08	Realizzazione collegamento pedonale centro storico e area sportiva	40.000,00	40.000,00	40.000,00
A1	P.04.13	Promozione turistica del Progetto "Città Basiliana"	33.000,00	15.000,00	0,00
A1	P.04.13a	Percorso narrativo Basiliano		18.000,00	0,00
A1	P.F2.01.01	Casa di Riposo per anziani. Completamento I^ Lotto.	150.000,00	150.000,00	150.000,00
A2	P.03.01	Riqualificazione Area Torre San Vito	100.000,00	100.000,00	99.517,00
A2	P.03.15	Restauro del convento Santa Maria (ex PIC Casa Sicura)	130.000,00	691.700,00	622.530,00
C5	P.08.01	Casa di riposo per anziani.	561.700,00		
A2	P.F2.02.01	Infrastrutturazione turistica Monte Raparo	30.000,00	30.000,00	0,00
C1	P.08.02	Adeguamento impianti sportivi esistenti e centro polisportivo	374.900,00	374.900,00	354.664,15
C1	P.08.05	Centro socio assistenziale per assistenza ed orientamento al lavoro.	220.000,00	220.000,00	167.267,92
C5	P.F2.03.01	Casa per Anziani II^ Lotto	435.000,00	435.000,00	226.366,21
		Risorse Umane ed attrezzature connesse	141.384,00	141.384,00	141.384,00
	P.F2.04.01	Risorse Umane ed attrezzature connesse	58.776,48	58.776,48	58.297,77
TOTALI FASE I			2.552.000,90	2.542.400,90	1.980.751,32
TOTALI FASE II - PREMIALITA'			673.776,48	673.776,48	434.663,98
TOTALI COMPLESSIVI			3.225.777,38	3.216.177,38	2.415.415,30
Importi espressi in euro					

Ad oggi il comune di San Chirico Raparo ha speso la cifra di € 2.415.415,30 equivalente al 75,10% delle risorse impegnate.

Grafico 24 - Andamento temporale della spesa del Comune di San Chirico Raparo

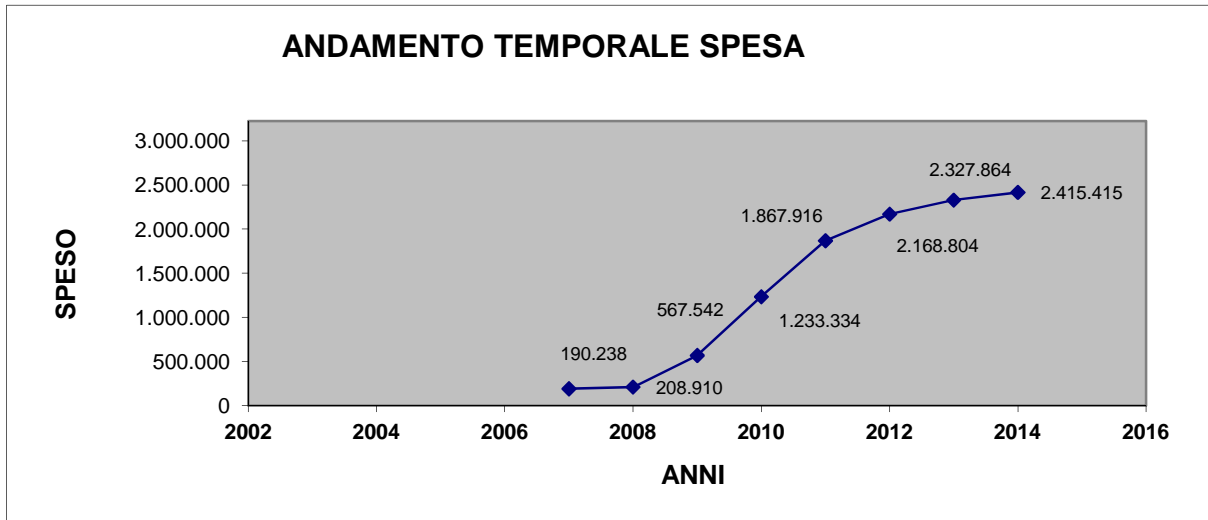


Tabella 28 - Stato di attivazione degli interventi previsti dalla I e II fase del DPC di San Martino d'Agri con relativa spesa

COMUNE DI SAN MARTINO D'AGRI					
DPC Fase I Approvato con D.G.R. n. 1947/2006			DPC Fase II Approvato con D.D. n. 58 del 22-01-2010		
Mis.	Cod. Oper.	Denominazione Operazione	Programmato	Impegnato	Speso
A1	P.01.01	Dalla Piazza al Convento.	700.000,00	700.000,00	624.857,50
A1	P.02.01	Completamento recupero ex convento Sant'Antonio	150.000,00	150.000,00	117.327,63
A1	P.F2.01.01	Completamento, recupero ed attrezzaggio ex Convento	150.000,00	150.000,00	45.000,00
A1	P.F2.01.02	Completamento finiture ex convento. Questo intervento è stato inserito ex novo e deriva dalle economie dell'intervento P.01.01 Dalla Piazza al Convento per € 75.142,50 e da quelle dell'intervento P.02.01 Completamento e recupero ex convento Sant'Antonio per € 32.672,12	107.814,67	107.814,67	97.815,36
A2	P.05.01	Lavori di sistemazione della villetta Comunale	180.000,00	180.000,00	180.000,00
A2	P.05.02	Lavori di sistemazione ed arredo Pineta	45.000,00	45.000,00	45.000,00
A2	P.05.03	Sistemazione area circostante santuario Madonna della Rupe	50.000,00	50.000,00	48.349,50
A2	P.05.04	Sistemazione area verde e piazza località San Pietro	50.000,00	42.636,46	42.636,46
		Sistemazione area verde e piazza località San Pietro. Opere di completamento		7.363,54	0,00
A2	P.05.05	Sistemazione area Croce	20.000,00	20.000,00	19.275,74
A2	P.05.06	Sistemazione aree periferiche	45.000,00	41.550,00	41.550,00
		Sistemazione aree periferiche. Opere di completamento		3.450,00	0,00
A2	P.F2.02.01	Riqualificazione urbana e ambientale zona villetta. Prima l'intervento era Infrastrutturazione turistica Monte Raparo per € 25.000,00 ed è stato incrementato di altri € 25.000,00 presi dalle risorse umane	50.000,00	50.000,00	0,00
C1	P.F2.03.01	Nuovo impianto polivalente località San Pietro. A questo intervento è stato incorporato l'intervento P.07.01 della Fase I per € 279.000,00	500.000,00	279.000,00	377.953,50
				221.000,00	
C5	P.F2.04.01	Casa di residenza per anziani. A questo	224.000,00	224.000,00	250.021,07
		intervento è stato incorporato l'intervento P.08.01 della Fase I per € 355.000,00	355.000,00	355.000,00	

	Risorse umane ed attrezzature connesse	90.000,00	90.000,00	90.000,00
	Risorse umane ed attrezzature connesse. A questo intervento sono stati decurtati € 25.000,00 passati all'intervento P.F2.02.01	57.410,00	57.410,00	34.183,36
TOTALI FASE I		1.330.000,00	1.330.000,00	1.208.996,83
TOTALI FASE II - PREMIALITA'		1.444.224,67	1.444.224,67	804.973,29
TOTALI COMPLESSIVI		2.774.224,67	2.774.224,67	2.013.970,12
Importi espressi in euro				

Ad oggi il comune di San Martino d'Agri ha speso la cifra di € 2.013.970,12 equivalente al 72,60% delle risorse impegnate.

Grafico 25 - Andamento temporale della spesa del Comune di San Martino d'Agri

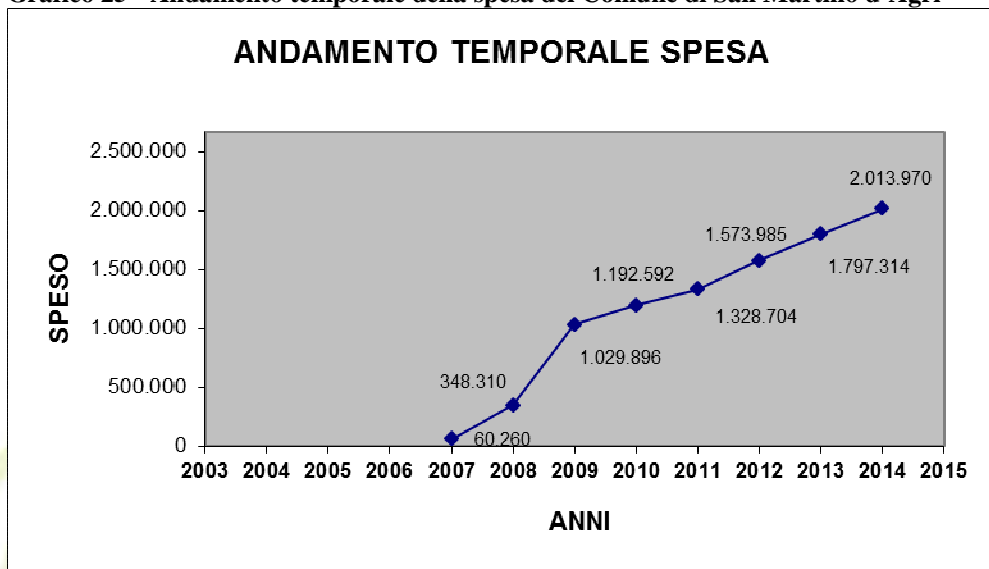


Tabella 29 - Stato di attivazione degli interventi previsti dalla I e II fase del DPC di Sant'Arcangelo con relativa spesa

COMUNE DI SANT'ARCANGELO					
DPC Fase I Approvato con DD.GG.RR. n.506/2006 e n. 1894/2006			DPC Fase II Approvato con D.D. n.59 del 22-01-2010		
Mis.	Cod. Oper.	Denominazione Operazione	Programmato	Impegnato	Speso
A1	P.01.01	Collegamento orizzontale Corso Umberto - Rione Valle	130.000,00	130.000,00	128.746,18
A1	P.01.02	Riqualificazione Corso Umberto - La Piazzetta	100.000,00	100.000,00	100.000,00
A1	P.01.03	Riqualificazione ed arredo urbano San Brancato - Corso e Piazza Levi.	230.000,00	540.000,00	539.999,69
A2	P.06.02	Sulle tracce di Levi.	310.000,00		
A1	P.02.01	Recupero ex mercato coperto	340.900,00	380.000,00	380.000,00
C5	P.02.02	Recupero ex mercato coperto - Attrezzature.	39.100,00		
A1	P.03.01	Pic Riqualificazione formale facciate e coperture	800.000,00	795.819,51	800.000,00
				4.180,49	
A1	P.04.01	Pic Casa Sicura	227.000,00	227.000,00	227.000,00
A1	P.F2.01.04	Riqualificazione rione Castello	350.000,00	246.287,28	246.287,28
		Riqualificazione rione Castello. Opere di completamento		103.712,72	20.308,55
A1	P.F2.02.01	PIC Riqualificazione formale delle facciate e delle coperture	450.000,00	350.000,00	345.000,00
		PIC Riqualificazione formale delle facciate e delle coperture. Finanziamento integrativo		100.000,00	30.000,00
A2	P.06.01	Il percorso dei calanchi.	150.000,00	100.000,00	67.900,26
A2	P.07.01	Lavori di sistemazione e miglioramento viabilità rurale	130.000,00	101.531,57	101.531,57
A2	P.07.01b	Completamento lavori di sistemazione e miglioramento viabilità rurale		28.468,43	27.753,29
A2	P.F2.03.01	Riqualificazione e arredo urbano in San brancato. La Piazza Levi	500.000,00	401.946,04	401.946,04
		Riqualificazione e arredo urbano in San brancato. La Piazza Levi. Opere di completamento		98.053,96	98.053,96
C1	P.08.01	Lavori di costruzione di una piscina comprensoriale	707.200,00	707.200,00	707.200,00
C1	P.F2.04.01	Potenziamento Centro sportivo. Completamento piscina comprensoriale	564.009,25	564.009,25	564.009,25
C1	P.F2.04.01a	Potenziamento Centro sportivo. Completamento piscina comprensoriale. Opere di completamento	135.990,75	135.990,75	122.391,67
C5	P.08.01b	Lavori di completamento piscina comprensoriale. Acquisto attrezzature	61.000,00	61.000,00	60.872,16
C5	P.09.01	Struttura socio - assistenziale per anziani	829.000,00	829.000,00	828.341,07
C5	P.F2.05.01	Potenziamento Struttura socio assistenziale	600.000,00	530.169,47	530.169,47
		Potenziamento Struttura socio assistenziale. Opere di completamento		69.880,53	20.964,16
		Risorse umane ed attrezzature connesse	180.100,00	180.100,00	145.278,86
		Risorse umane ed attrezzature connesse	26.966,00	26.966,00	18.480,00

TOTALI FASE I	4.234.300,00	4.184.300,00	4.114.623,08
TOTALI FASE II - PREMIALITA'	2.626.966,00	2.627.016,00	2.397.610,38
TOTALI COMPLESSIVI	6.861.266,00	6.811.316,00	6.512.233,46
Importi espressi in euro			

Ad oggi il comune di Sant'Arcangelo ha speso la cifra di € 6.512.233,46 equivalente al 95,61% delle risorse impegnate.

Grafico 26 - Andamento temporale della spesa del Comune di Sant'Arcangelo

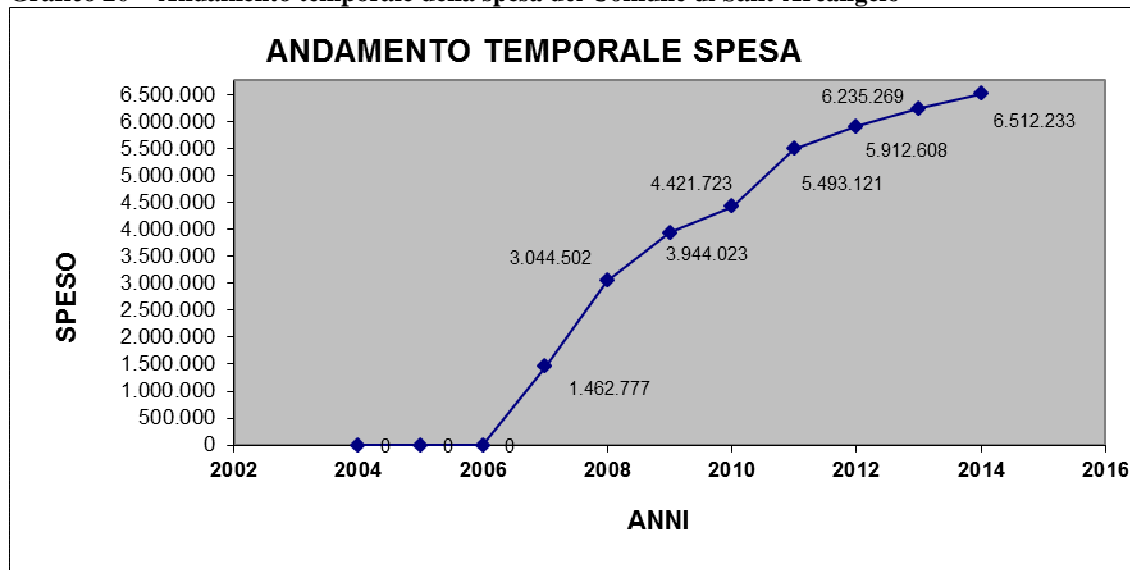


Tabella 30 - Stato di attivazione degli interventi previsti dalla I e II fase del DPC di Sarconi con relativa spesa

COMUNE DI SARCONI					
DPC Fase I Approvato con D.G.R. n. 283/2007			DPC Fase II Approvato con D.D. n. 576 del 25-03-2010 e n. 1911 del 13-09-2010		
Mis.	Cod. Oper.	Denominazione Operazione	Programmato	Impegnato	Speso
A1	P.01.01	Pic Facciate e coperture	300.000,00	300.000,00	270.000,00
A1	P.03.01	Pic Box interrati.	135.000,00	135.000,00	135.000,00
A1	P.04.01	Sistemazione viabilità urbana e arredo, cablaggio reti e abbattimento barriere architettoniche.	200.000,00	150.360,82	150.360,82
		Opere di completamento		49.639,18	49.639,18
A1	P.04.02	Adeguamento norme di sicurezza impianto pubblica illuminazione nel centro abitato	125.397,00	100.367,71	100.367,71
		Adeguamento norme di sicurezza impianto pubblica illuminazione nel centro abitato. Opere di completamento		25.029,29	25.029,29
A2	P.05.01	Risanamento ambientale parco fluviale Maglie	0,00	0,00	0,00
A2	P.06.01	Sistemazione viabilità e rete idrica zone rurali	99.176,00	74.858,13	74.858,13
		Opere di collegamento		24.317,87	24.317,15
A1	P.F2.01.02	PIC Casa Sicura Messa in sicurezza, impiantistica e cablaggio	115.000,00	115.000,00	34.500,00
A2	P.F2.04.03	Adeguamento Impianto di pubblica illuminazione del centro abitato (2° Lotto)	75.000,00	68.244,99	68.244,99
		Opere di completamento		6.845,01	0,00
A2	P.F2.04.04	Sistemazione viabilità urbana ed abbattimento barriere architettoniche del Centro Abitato (2° Lotto)	50.000,00	50.000,00	50.000,00
A2	P.F2.05.01	Risanamento Ambientale area parco fluviale Maglia e riqualificazione tratturo turistico per il lago del Pertusillo (2^ Lotto). A questo intervento è accorpato l'intervento P.05.01 Fase I di € 190.000,00 che viene finanziato contestualmente.	110.000,00	110.000,00	0,00
			190.000,00	190.000,00	0,00
A2	P.F2.06.02	Sistemazione viabilità e rete idrica zone rurali 2^ lotto	114.754,01	104.700,00	94.645,99
		Opere di completamento		10.054,01	0,00

C1	P.07.01	Sistemazione Campi da tennis, calcetto e calcio	196.089,00	163.000,47	163.000,47
		Sistemazione Campi da tennis, calcetto e calcio. Opere di completamento		33.088,53	33.088,53
C1	P.F2.07.02	Adeguamento Palestra comunale e Campo Sportivo	115.000,00	87.708,43	87.708,43
		Adeguamento Palestra comunale e Campo Sportivo. Opere di completamento		27.291,57	0,00
C5	P.08.01	Ristrutturazione locali ex scuola media per centro assistenziale ricreativo per fasce deboli	234.739,00	216.739,00	216.739,00
		Ristrutturazione locali ex scuola media per centro assistenziale ricreativo per fasce deboli. Opere di completamento		18.000,00	0,00
C5	P.F2.06	Adeguamento area cimiteriale	100.060,00	87.979,12	87.979,12
		Adeguamento area cimiteriale. Opere di completamento		12.080,88	0,00
		Risorse umane ed attrezzature connesse	65.000,00	65.000,00	63.605,20
		Risorse umane ed attrezzature connesse	67.096,00	67.096,00	62.025,46
TOTALI FASE I			1.355.401,00	1.355.401,00	1.306.005,48
TOTALI FASE II - PREMIALITA'			936.910,01	937.000,01	485.103,99
TOTALI COMPLESSIVI			2.292.311,01	2.292.401,01	1.791.109,47
Importi espressi in euro					

Ad oggi il comune di Sarconi ha speso la cifra di € 1.791.109,47 equivalente al 78,13% delle risorse impegnate.

Grafico 27 - Andamento temporale della spesa del Comune di Sarconi

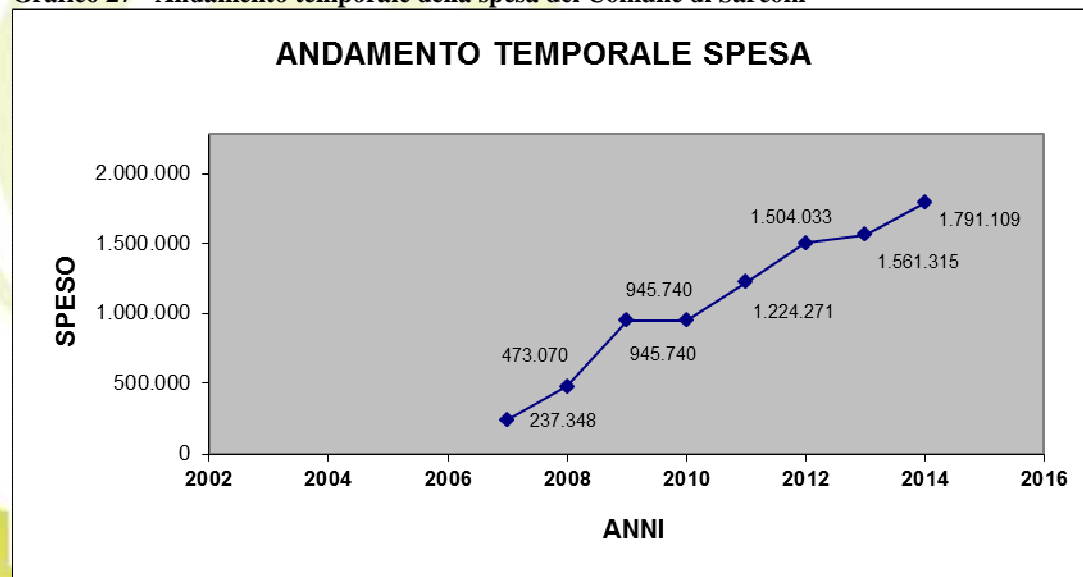


Tabella 31 - Stato di attivazione degli interventi previsti dalla I e II fase del DPC di Sasso di Castalda con relativa spesa

COMUNE DI SASSO DI CASTALDA					
DPC Fase I Approvato DD.GG.RR. n.653/2006, n. 863/2006 e n. 273/2007			DPC Fase II Approvato con D.D. n.968 del 14-04-2010		
Mis.	Cod. Oper.	Denominazione Operazione	Programmato	Impegnato	Speso
A1	P.01.01	Riqualificazione e arredo urbano rione Manca. L'intervento prima era di € 65.940,00 l'economia di € 12.727,88 è stata utilizzata per l'intervento P.01.03a	53.212,12	53.212,12	53.212,12
A1	P.01.02	Riqualificazione e arredo urbano nel Centro Storico. Rione Ospizio, Via Concezione, Via Pietà, Via del Popolo, Via S. Nicola e chiesetta S. Antonio Abate. L'intervento prima era di € 65.940,00 l'economia di € 23.943,47 è stata utilizzata per l'intervento P.01.03a	226.056,53	226.056,53	226.056,53
A1	P.01.03a	Sistemazione dell'area adiacente i box interrati.	36.671,35	36.671,35	36.666,31
A1	P.02.01	Recupero palazzo De Luca 2°Lotto.			126.820,20
	P.02.01a	Recupero palazzo De Luca. Opere di completamento	150.000,00	150.000,00	23.179,80
A1	P.03.01	Pic Facciate e coperture.	135.000,00	135.000,00	67.500,00
A1	P.04.01	Pic Casa Sicura.	133.160,00	133.160,00	39.948,00
A1	P.05.01	Pic Box Interrati	50.000,00	50.000,00	40.613,44
A1	P.F2.01.01	Acquisizione e sistemazione urbanistico edilizia di fabbricati degradati del Centro Storico	250.000,00	250.000,00	0,00
A1	P.F2.02.01	PIC Facciate e coperture	160.000,00	160.000,00	48.000,00
A1	P.F2.03.01	PIC Casa Sicura	140.000,00	140.000,00	42.000,00
A1	P.F2.04.01	PIC Box Interrati	65.000,00	65.000,00	0,00
A1	P.F2.04.02	Lavori di completamento teatro comunale	50.000,00	50.000,00	50.000,00
A2	P.06.01	Riqualificazione Campeggio Madonna del Sasso	100.000,00	100.000,00	84.395,20
A2	P.06.01b	Lavori di compl. elettrificazione impianti e strutture ricettive - comprensorio sciistico Arioso Fossa Cupa.	90.000,00	90.000,00	89.559,73
A2	P.06.02	Completamento riqualificazione località Costara	50.000,00	50.000,00	42.566,67
A2	P.06.03	Itinerari in quota	90.000,00	90.000,00	0,00
A2	P.07.01	Rete idrica località Turri e sistemazione strade	100.000,00	100.000,00	81.184,66
A2	P.07.02	Lavori di adeguamento viabilità rurale Aciriello e Isca Cerasa	33.500,00	33.500,00	29.813,95
A2	P.F2.05.01	Sistemazione aree periurbane Zona Castello e Vallone della Manca	200.000,00	200.000,00	69.910,00
C1	P.08.01	Lavori di ristrutturazione impianti sportivi esistenti		194.757,03	194.757,03
C1	P.08.01b	Completamento lavori di ristrutturazione impianti sportivi esistenti	231.600,00	36.842,97	11.052,92
C1	P.F2.06.01	Sistemazione e potenziamento Impianti Sportivi leggeri nel centro urbano	50.000,00	50.000,00	49.924,26
C1	P.F2.06.02	Nuovo intervento in seguito alla rimodulazione della scheda da definirsi	50.000,00	50.000,00	0,00
C5	P.09.01.a	Centro diurno per anziani e fasce deboli	385.000,00	385.000,00	385.000,00
C5	P.09.01.b	Riqualificazione area di pertinenza del centro diurno per anziani.	41.826,00	41.826,00	41.825,46

C5	P.F2.07.01	Completamento e potenziamento Centro Diurno per Anziani e fasce deboli in località Aia la Croce	138.616,16	138.616,16	138.616,16
C5	P.F2.07.01	Completamento e potenziamento Centro Diurno per Anziani e fasce deboli in località Aia la Croce. Opere di completamento	31.383,84	31.383,84	0,00
		Risorse umane ed attrezzature connesse	76.220,00	76.220,00	70.321,00
		Risorse umane ed attrezzature connesse	60.192,00	60.192,00	49.481,84
TOTALI FASE I			1.982.246,00	1.982.246,00	1.644.473,02
TOTALI FASE II - PREMIALITA'			1.195.192,00	1.195.192,00	447.932,26
TOTALI COMPLESSIVI			3.177.438,00	3.177.438,00	2.092.405,28
Importi espressi in euro					

Ad oggi il comune di Sasso di Castalda ha speso la cifra di € 2.092.405,28 equivalente al 65,85% delle risorse impegnate.

Grafico 28 - Andamento temporale della spesa del Comune di Sasso di Castalda



Tabella 32 - Stato di attivazione degli interventi previsti dalla I e II fase del DPC di Satriano di Lucania con relativa spesa

COMUNE DI SATRIANO DI LUCANIA					
DPC Fase I Approvato D.G.R. n. 1299/2006			DPC Fase II Approvato con D.D. n.1491 del 28-06-2010		
Mis.	Cod. Oper.	Denominazione Operazione	Programmato	Impegnato	Speso
A1	P.01.01	Riqualificazione P.zza Umberto I - Lavori di ristrutturazione Pubblica Illuminazione strade accesso alla Piazza Umberto I	210.000,00	210.000,00	195.484,51
A1	P.02.01	Lavori di ristrutturazione ex Scuola Materna e realizzazione Casa della Solidarietà.	230.000,00	230.000,00	577.950,19
C5			360.000,00	360.000,00	
A1	P.02.02	Restauro Palazzo Guarino	60.000,00	60.000,00	60.000,00
A1	P.02.03	Riqualificazione Piazza Garibaldi	28.000,00	28.000,00	28.000,00
A1	P.03.01	PIC. Riqualificazione formale Facciate e coperture.	168.000,00	168.000,00	168.000,00
A1	P.03.02	Il Borgo Albergo completamento parcheggi c.so Trieste	30.000,00	30.000,00	27.000,00
A1	P.03.03	Costruzione autorimessa C.so Trieste. Parcheggi	230.000,00	230.000,00	230.000,00
A1	P.F2.01.01	PIC Facciate e coperture centro storico. Questo intervento è scomparso e passa di fatto nella S.P. 02 per € 30.000,00	30.000,00	0,00	0,00
A1	P.F2.01.02	Riqualificazione verde pubblico Paschiero	79.000,00	79.000,00	79.000,00
A1	P.F2.01.03	Riqualificazione piazza Umberto I. 2^ Lotto	150.000,00	150.000,00	103.825,95
A1	P.F2.01.04	Adeguamento impianto di pubblica illuminazione	60.000,00	60.000,00	60.000,00
A1	P.F2.01.06	Il Lotto Castello	300.000,00	300.000,00	246.311,61
A1	P.F2.01.07	Adeguamento immobili Comunali Caserma dei Carabinieri	40.000,00	40.000,00	40.000,00
A2	P.01.02	Lavori di riqualificazione Piazza S. Andrea	48.000,00	48.000,00	43.200,00
A2	P.01.03	Lavori di riqualificazione Largo Pantanelle	52.000,00	52.000,00	52.000,00
A2	P.02.04	Completamento lungofiume	25.000,00	25.000,00	22.500,00
A2	P.04.01b	Riqualificazione Parco Belvedere	45.000,00	45.000,00	44.432,96
A2	P.04.01c	Completamento Via dei Pellegrini.	20.000,00	20.000,00	19.884,24
A2	P.04.01a	Riqualificazione Parco Spera	25.000,20	25.000,20	24.869,86
A2	P.04.02	Realizzazione infrastrutturale stradale per il Miglioramento della viabilità urbana. Fondovalle.	120.000,00	120.000,00	120.000,00
A2	P.04.03	Miglioramento viabilità Via dei Pellegrini.	40.000,00	28.500,00 11.500,00	38.059,50
A2	P.F2.02.01	Via dei Pellegrini - Pietra del Corvo	100.000,00	100.000,00	99.941,09
A2	P.F2.02.02	Isola ecologica	55.000,00	55.000,00	55.000,00
A2	P.F2.02.03	Viale Angelo Pascale - Ultima fase	42.000,00	42.000,00	42.000,00
A2	P.F2.02.04	Completamento isola ecologica	30.000,00	30.000,00	29.722,00
C1	P.05.01	Sistemazione campo sportivo.	140.000,00	140.000,00	139.934,38
C1	P.05.02	Ampliamento ed adeguamento strutture sportive. Adeguamento piscina in località Canonica	138.500,00	138.500,00	138.085,66
C1	P.05.03	Realizzazione impianto di illuminazione	23.825,00	15.000,00 8.825,00	23.825,00
A1	P.F2.01.05 P.F2.03.04	Campo di calcetto. Prima l'intervento era Adeguamento ed abbattimento barriere architettoniche sede comunale	90.000,00	90.000,00	90.000,00
C5	P.F2.03.01	Miglioramento tecnologico Casa della Solidarietà	120.000,00	120.000,00	78.621,52
C5	P.F2.03.02	Completamento Asilo Nido	130.390,00	130.390,00	72.676,06

C5	P.F2.03.03	Adeguamento Istituto Comprensivo	70.000,00	70.000,00	53.798,10
		Risorse umane ed attrezzature connesse	75.998,00	75.998,00	75.183,00
		Risorse umane ed attrezzature connesse	35.000,00	35.000,00	34.721,04
TOTALI FASE I			2.069.323,20	2.069.323,20	2.028.409,30
TOTALI FASE II - PREMIALITA'			1.331.390,00	1.301.390,00	1.085.617,37
TOTALI COMPLESSIVI			3.400.713,20	3.370.713,20	3.114.026,67
Importi espressi in euro					

Ad oggi il comune di Satriano di Lucania ha speso la cifra di € 3.114.026,67 equivalente al 92,38% delle risorse impegnate.

Grafico 29 - Andamento temporale della spesa del Comune di Satriano di Lucania

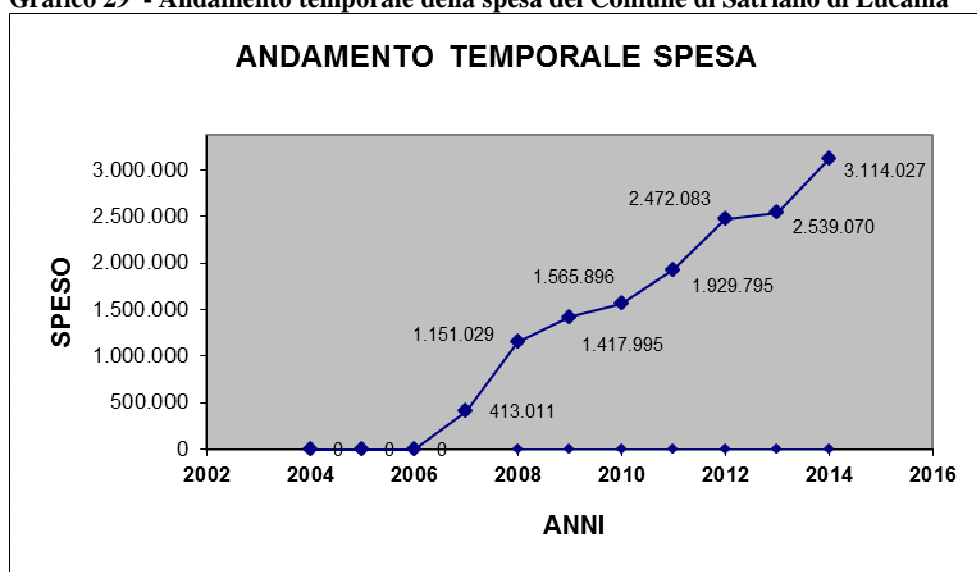


Tabella 33 - Stato di attivazione degli interventi previsti dalla I e II fase del DPC di Spinoso con relativa spesa

COMUNE DI SPINOSO					
DPC Fase I Approvato DD.GG.RR. n. 1277/2006 e n. 2034/2006			DPC Fase II Approvato con D.D. n. 530 del 03-03-2010		
Mis.	Cod. Oper.	Denominazione Operazione	Programmato	Impegnato	Speso
A1	P.01.01*	Acquisizione palazzo Ranone	320.000,00	320.000,00	364.745,08
A1	P.01.0b*	Messa in sicurezza del Palazzo Ranone	45.000,00	45.000,00	
A1	P.01.02	Pic Facciate e coperture Piazza Plebiscito	25.000,00	25.000,00	7.500,00
A1	P.01.03	Riqualificazione architettonica e funzionale di Piazza Plebiscito e del sottostante edificio polifunzionale.	497.743,00	497.743,00	120.966,00
A2		Riqualificazione architettonica e funzionale di Piazza Plebiscito	308.697,00	308.697,00	
A1	P.F2.01.01	Restauro e consolidamento della Chiesa Madre e recupero percorsi sottostanti	160.000,00	160.000,00	160.000,00
	P.F2.01.02	Completamento PIC Adeguamento tipologico delle facciate e delle coperture. Questo intervento prima non c'era. È stata variata la scheda progetto delle risorse umane detraendo l'importo di € 11.498,00. Di conseguenza alle risorse umane restano € 14.462,00	11.498,00	11.498,00	0,00
	P.F2.01.03	Realizzazione interventi di contenimento dei consumi energetici sulla casa comunale. Questo intervento prima non c'era. È stato eliminato l'intervento P.F2.06.03 Lavori di infrastrutturazione del Monte Raparo di € 25.000,00 e realizzato questo	25.000,00	25.000,00	0,00
A2	P.F2.06.01	Riqualificazione di un tratto spondale del lago del Pertusillo per la realizzazione di attrezzature finalizzate alla balneazione	250.000,00	250.000,00	0,00
A2	P.F2.06.02	Riqualificazione e completamento infrastrutture turistiche Monte Raparo	99.631,64	99.631,64	0,00
A2	P.F2.06.03	Lavori di infrastrutturazione turistica Monte Raparo. Questo intervento è stato eliminato. Al suo posto verrà realizzato il P.F2.01.03 Realizzazione interventi di contenimento dei consumi energetici sulla casa comunale per € 25.000,00	0,00	0,00	0,00
C1	P.02.02	Illuminazione artificiale campo sportivo	45.000,00	45.000,00	42.457,46
C1	P.02.03	Adeguamento funzionale campo di calcetto e tennis.	40.000,00	40.000,00	31.053,97
C1	P.02.01	Palestra Comunale. Questo intervento proviene dalla Fase I	170.000,00	170.000,00	0,00
	P.F2.02.04	Palestra Comunale nell'area degli impianti sportivi	125.000,00	125.000,00	0,00
C5	P.03.01	Casa di riposo per anziani.	310.000,00	310.000,00	309.187,96
		Risorse umane ed attrezzature connesse	70.360,00	60.960,00	35.000,00

	Risorse umane ed attrezzature connesse. È stata variata la scheda progetto detraendo l'importo di € 11.498,00 e spostandolo all'intervento P.F2.01.02 PIC facciate e coperture. Di conseguenza alle risorse umane restano € 14.462,00	14.462,00	14.462,00	6.284,20
TOTALI FASE I		1.661.800,00	1.652.400,00	910.910,47
TOTALI FASE II - PREMIALITA'		855.591,64	855.591,64	166.284,20
TOTALI COMPLESSIVI		2.517.391,64	2.507.991,64	1.077.194,67
Importi espressi in euro				

Ad oggi il comune di Spinoso ha speso la cifra di € 1.077.194,67 equivalente al 42,95% delle risorse impegnate.

Grafico 30 - Andamento temporale della spesa del Comune di Spinoso

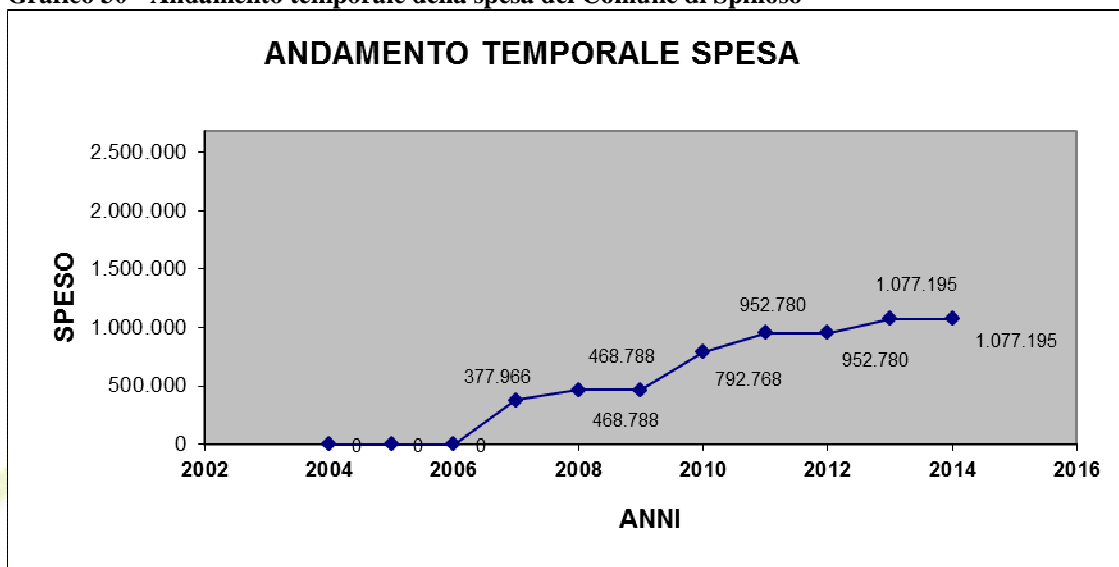


Tabella 34 - Stato di attivazione degli interventi previsti dalla I e II fase del DPC di Spinoso con relativa spesa

COMUNE DI STIGIANO					
DPC Fase I presentato e in valutazione			DPC Fase II: nel DPC Fase I sono stati presentati anche gli interventi Fuori tetto finanziario che dovrebbero confluire nel DPC Fase II		
Mis.	Cod. Oper.	Denominazione Operazione	Programmato	Impegnato	Speso
A1	P.01.01	Riqualificazione aree centro urbano	200.000,00		
	P.01.02	Riqualificazione e completamento Piazza Garibaldi	150.000,00		
	P.01.03	Riqualificazione ed arredo area via Principe di Napoli	120.000,00		
	P.01.04	Risanamento e riqualificazione prospetti palazzo comunale	170.000,00		
	P.01.05	Riqualificazione ed arredo area circostante palazzo comunale	100.000,00		
	P.03.01	PIC Casa Sicura	150.000,00		
	P.02.01	PIC Riqualificazione formale delle facciate e delle coperture	350.000,00		
	P.04.02	Riqualificazione area Chiazza	98.936,81		
A2	P.04.01	Riqualificazione Area Centro Sociale	150.000,00		
	P.04.02	Riqualificazione Area Chiazza	56.791,33		
	P.04.03	Via del Grano - Ristrutturazione Mulino Desortis	80.000,00		
	P.05.01	Riqualificazione Borgata Serra di Croce	50.000,00		
	P.06.02	Realizzazione complesso sciistico	275.000,00		
C1	P.06.01	Consolidamento e riqualificazione stadio per il gioco del calcio	150.000,00		
	P.06.02	Realizzazione di un complesso sciistico	217.952,60		
	P.06.03	Realizzazione campo di bocce	50.000,00		
C5	P.07.01	Riqualificazione edificio ex INAM per la realizzazione di un centro di ascolto	150.000,00		
	P.07.02	Riqualificazione e completamento edificio ex INAM (piani superiori)	446.885,62		
	P.12.01	Risorse Umane ed attrezzature connesse	223.214,66	66.954,40	66.954,40
TOTALI FASE I			3.188.781,02	66.954,40	66.954,40
TOTALI FASE II - PREMIALITA'			0,00	0,00	0,00
TOTALI COMPLESSIVI			3.188.781,02	66.954,40	66.954,40
Importi espressi in euro					

Tabella 35 - Stato di attivazione degli interventi previsti dalla I e II fase del DPC di Tramutola con relativa spesa

COMUNE DI TRAMUTOLA					
DPC Fase I Approvato DD.GG.RR. n. 1278/2006 e n. 1778/2007			DPC Fase II Approvato con D.D.n. 562 del 09-03-2010		
Mis.	Cod. Oper.	Denominazione Operazione	Programmato	Impegnato	Speso
A1	P.01.01	Pic Facciate e coperture	450.000,00	450.000,00	443.701,20
A1	P.02.01*	Riqualificazione aree degradate	250.000,00	250.000,00	249.968,62
	P.02.02	Pubblica illuminazione centro abitato		50.484,02	50.484,02
A1	P.02.02a	Pubblica illuminazione centro abitato. Opere di completamento	70.000,00	19.515,98	19.117,75
A1	P.02.03	Lavori di riqualificazione ed arredo urbano, sistemazione piazzette Via Gioberti, Vico San Felice, Via Alighieri, Vico Castagne.		64.208,80	64.208,80
		Lavori di riqualificazione ed arredo urbano, sistemazione piazzette Via Gioberti, Vico San Felice, Via Alighieri, Vico Castagne. Opere di completamento	80.000,00	15.791,20	10.100,84
A1	P.F2.01.02	PIC Facciate e coperture. Questo Intervento è finanziato con una rimodulazione della Fase I e precisamente dall'imp. Dell'ex int. P.02.04 Pavimentazione e illuminazione pubblica, arredo cablaggio reti Piazzette ed assi prioritari	320.000,00	320.000,00	318.884,00
A1	P.F2.02.04	Riqualificazione e sistemazione pavimentazione Via Garibaldi	115.000,00	115.000,00	34.500,00
A1	P.F2.02.05	Riqualificazione e sistemazione pavimentazione ed arredo urbano Largo Vittorio Emanuele	90.000,00	1.224,00	71.900,02
		Riqualificazione e sistemazione pavimentazione ed arredo urbano Largo Vittorio Emanuele. Opere di completamento		70.676,02	
A1	P.F2.02.06	Riqualificazione e sistemazione pavimentazione ed arredo urbano Largo Vittorio Emanuele. Opere di completamento		18.099,98	16.576,06
A1	P.F2.02.06	Riqualificazione e sistemazione pavimentazione Via Ferroni e Piazzale Scuola Elementare	184.200,00	184.200,00	113.014,33
A1	P.F2.02.07	Riqualificazione e sistemazione pavimentazione ed arredo urbano Largo Vittorio Veneto	100.000,00	77.283,34	77.283,34
		Riqualificazione e sistemazione pavimentazione ed arredo urbano Largo Vittorio Veneto. Opere di completamento		22.716,66	21.522,50
A1	P.F2.02.08	Riqualificazione e sistemazione pavimentazione Via Cavour - Via M. Pagano	75.000,00	75.000,00	22.500,00
A1	P.F2.02.09	Completamento illuminazione artistica del centro storico e del centro abitato	140.000,00	140.000,00	136.109,71
A1	P.F2.02.10	Risanamento ambientale e recupero urbano del centro storico	300.000,00	300.000,00	149.975,68
A1	P.F2.03.01	Manutenzione straordinaria per la messa in sicurezza degli edifici della scuola primaria	65.565,28	11.989,16	11.989,16
				7.576,12	7.576,12
				36.311,00	36.311,00
				9.689,00	8.752,97

		edifici della scuola primaria. Opere di completamento			
A1	P.F2.03.02	Recupero ex mulino San Carlo	100.000,00	100.000,00	97.428,97
A1	P.F2.03.03	Consolidamento e messa in sicurezza Palazzo terzella. Questa scheda è stata rimodulata e da € 55.000,00 ad € 15.000,00	15.000,00	15.000,00	15.000,00
A1	P.F2.03.04	Ristrutturazione servizi igienici ed adeguamento impianto termico Scuola Materna Via Ferroni	75.394,00	64.277,88	64.277,88
		Ristrutturazione servizi igienici ed adeguamento impianto termico Scuola Materna Via Ferroni. In questo intervento è stato incluso il P.F2.07.04: Ristrutturazione servizi igienici ed adeguamento impianto termico scuola materna Via Ferroni		11.116,12	8.522,73
A2	P.05.01	Risanamento zona sorgente Capo d'Acqua	150.000,00	120.685,52	120.685,52
		Risanamento zona sorgente Capo d'Acqua. Opere di completamento		29.314,48	27.190,01
A2	P.06.01*	Completamento pubblica illuminazione zone rurali	70.000,00	70.000,00	67.098,68
A2	P.06.02	Pubblica illuminazione rurale	125.000,00	95.488,54	95.488,54
A2	P.06.02b	Pubblica illuminazione rurale (completamento)		29.511,46	29.511,46
A2	P.F2.06.03	Sistemazione viabilità nelle zone rurali	80.000,00	80.000,00	75.111,30
C1	P.07.01*	Completamento infrastrutture sportive in località Castiglione	33.310,00	33.310,00	32.763,44
C1	P.07.01b	Adeguamento campo di calcetto	10.000,00	10.000,00	3.000,00
C1	P.07.02	Recupero agibilità e messa a norma impianti sportivi in località Castiglione Area 167	61.000,00	61.000,00	61.000,00
C1	P.07.03	Potenziamento della fruibilità delle attrezzature sportive parco Caranna ed adeguamento della viabilità di collegamento agli impianti sportivi. + Opere di completam.	210.689,00	210.689,00	203.112,88
C5	P.08.01	Completamento strutturale per la trasformazione di una sala cinematografica in un Centro sociale polifunzionale denominato Centro 2000 Pace e Speranza	72.000,00	72.000,00	65.499,47
C5	P.08.01a	Completamento strutturale per la trasformazione di una sala cinematografica in un Centro sociale polifunzionale denominato Centro 2000 Pace e Speranza	188.000,00	188.000,00	56.400,00
C5	P.08.02	Completamento attrezzaggio centro assistenza fasce deboli. Sala "Spolidoro Lenni" + Opere di completamento	103.856,00	103.856,00	103.855,90
C5	P.F2.08.01	Adeguamento ed ampliamento del Cimitero Comunale	7.666,56	262.333,44	262.333,44
		Adeguamento ed ampliamento del Cimitero Comunale. Opere di completamento		7.232,77	
		Risorse umane ed attrezzature connesse	130.000,10	130.000,10	95.132,72
TOTALI FASE I			2.003.855,10	2.003.855,10	1.798.319,85
TOTALI FASE II - PREMIALITA'			1.930.159,28	1.930.159,28	1.556.801,98
TOTALI COMPLESSIVI			3.934.014,38	3.934.014,38	3.355.121,83
Importi espressi in euro					

Ad oggi il comune di Tramutola ha speso la cifra di € 3.355.121,83 equivalente al 85,28% delle risorse impegnate.

Grafico 31 - Andamento temporale della spesa del Comune di Tramutola

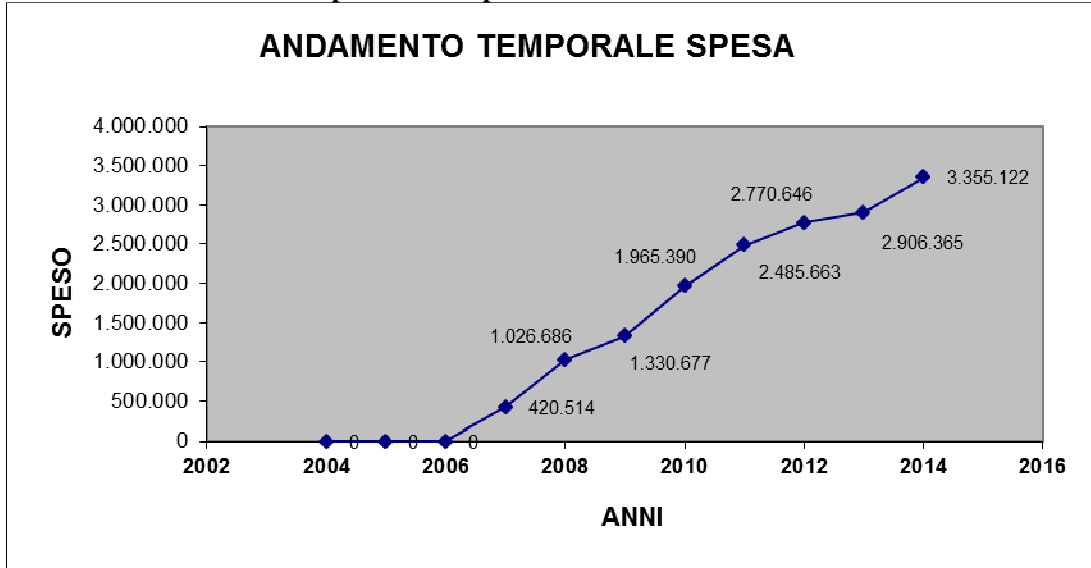
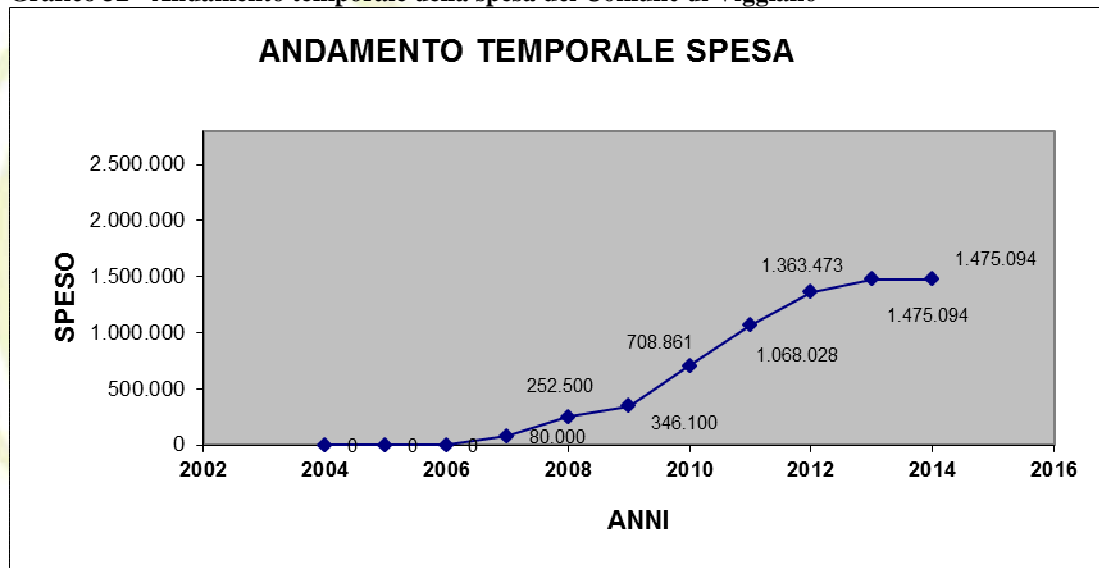


Tabella 36 - Stato di attivazione degli interventi previsti dalla I e II fase del DPC di Viggiano con relativa spesa

COMUNE DI VIGGIANO					
DPC Fase I Approvato DD.GG.RR. n. 647/2006 e n. 1301/2006			DPC FASE II - NON E' STATO ANCORA PRESENTATO		
Mis.	Cod. Oper.	Denominazione Operazione	Programmato	Impegnato	Speso
A1	P.01.01	PIC Casa Sicura. Adeguamento statico e impiantistica.	358.000,00	358.000,00	322.200,00
A1	P.01.02	PIC Facciate e coperture. Riqualificazione percorsi urbani.	217.000,00	217.000,00	195.300,00
A1	P.01.03	Riqualificazione Centro storico. Abbattimento barriere architettoniche ed arredo urbano.	312.000,00	312.000,00	236.724,96
A1	P.01.04	Pic Box Interrati rioni Croci e S. Oronzo	438.750,00	438.750,00	0,00
A2	P.02.01	Sistema ecomusei Val d'Agri. Ostello verde	300.000,00	300.000,00	216.256,47
A2	P.02.02	Riqualificazione dell'area ex colonia	241.000,00	241.000,00	129.167,30
C1	P.03.01	Palestra Comunale	376.900,00	376.900,00	0,00
C5	P.04.01	Struttura polivalente da destinare ad attività culturali e socio assistenziali	475.100,00	475.100,00	295.444,89
		Risorse umane ed attrezzature connesse	80.000,00	80.000,00	80.000,00
TOTALI FASE I			2.798.750,00	2.798.750,00	1.475.093,62
TOTALI FASE II - PREMIALITA'			0,00	0,00	0,00
TOTALI COMPLESSIVI			2.798.750,00	2.798.750,00	1.475.093,62
Importi espressi in euro					

Ad oggi il comune di Viggiano ha speso la cifra di € 1.475.093,62 equivalente al 52,71% delle risorse impegnate.

Grafico 32 - Andamento temporale della spesa del Comune di Viggiano



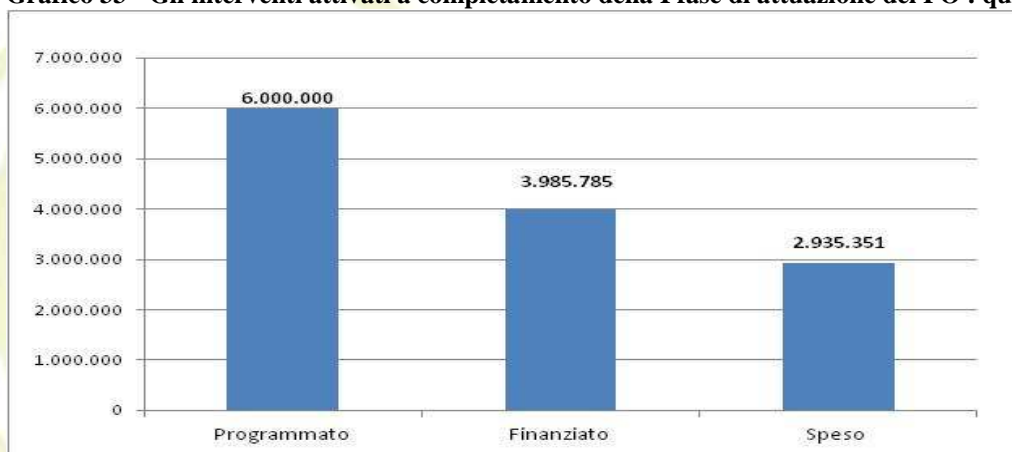
3.2 Altri interventi a carattere complementare realizzati dai Comuni

Dopo la ripartizione ai Comuni delle risorse premiali accantonate ad inizio Programma, che rappresentano l'avvio della seconda fase di attuazione dei Documenti Programmatici, si è reso necessario articolare una strategia generale di interventi straordinari a completamento della prima fase, anche al fine di elevare i livelli di connettività degli interventi programmati e realizzati dai singoli Comuni, attraverso un programma condiviso per avviare interventi a carattere di completamento.

Il Comitato di Coordinamento e Monitoraggio nel dicembre 2009 ha deciso di accogliere una serie di richieste presentate dagli stessi Comuni e con DGR n. 71 del 26 gennaio 2010 è stato approvato il "Programma condiviso di interventi a carattere di completamento della prima fase di attuazione del Programma Operativo Val d'Agri", volto a definire una strategia generale di migliore efficacia ed efficienza dei programmi in un'ottica comprensoriale, ancorché complementari agli interventi previsti nei Documenti Programmatici Comunali.

L'importo previsionale per l'attuazione di tale Programma risulta pari a 6 milioni di euro e, allo stato attuale, dei quasi 4 milioni di euro complessivamente impegnati risultano spesi circa 2,9 milioni di euro, pari a circa il 73,6% delle risorse finanziate.

Grafico 33 - Gli interventi attivati a completamento della I fase di attuazione del PO : quadro di sintesi



Al 31.12.2014, risultano finanziati complessivamente 24 interventi, dei quali 17 avviati e 10 già conclusi.

Nella tabella successiva si riportano soltanto alcuni degli interventi finanziati con la DGR n. 71/2010, poiché altri interventi ascrivibili a tematiche sono stati riportati nelle relative sezioni di riferimento.

Tabella 37 - Quadro di sintesi di alcuni interventi attivati a completamento della prima fase di attuazione del P.O.V.

Soggetto Attuatore	Iniziativa attivata	Finanziato	Speso
Comune di Abriola	Lavori di messa in sicurezza della strada Sotto l'Armi	99.894,59	-
Comune di Aliano	Lavori di allestimento tecnologico audio/video della Sala Conferenze e dei musei	120.000,00	69.893,12
Comune di Gallicchio	Interventi per la sistemazione delle strade locali	130.000,00	130.000,00
Comune di Missanello	Acquisto midibus per scopi sociali	150.000,00	149.750,00
Comune di Moliterno	Lavori di miglioria del patrimonio ed arredo in ambito urbano	100.000,00	92.298,87
Comune di Paterno	Riqualificazione dell'area antistante la Chiesa di San Rocco con sistemazione strada di collegamento alla S.S. 276	150.000,00	45.000,00
Comune di San Martino d'Agri	Dotazione dello scuolabus destinato al servizio interno	80.000,00	-
Comune di Sant'Arcangelo	Miglioramento della fruibilità del complesso Santa Maria dell'Orsoleo	1.000.000,00	807.008,94
Comune di Tramutola	Restauro della Bandiera Storica e sua collocazione in apposite teche da esporre nella sede municipale	10.890,00	10.890,00
Totale		2.090.784,59	1.523.684,640

3.3 Gli interventi per l'Edilizia di Culto

Particolare importanza è stata attribuita, dalla Regione Basilicata, al tema della salvaguardia delle chiese ed alla custodia delle opere d'arte ivi contenute, non solo per la difesa della cultura religiosa ma nell'ottica di un incremento del turismo religioso pur presente nel territorio.

In particolare, attraverso uno studio approfondito delle realtà locali, la Struttura di Progetto "Val d'Agri", in sinergia con tutti i soggetti interessati ed in particolare con i comuni, le diocesi e la sede regionale del Mi.B.A.C, ha predisposto un progetto di ripartizione dei fondi che è stato approvato dal C.C.M. del P.O. "Val d'Agri" nella seduta del 22.12.2005.

D'altronde il programma di area vasta per interventi sull'Edilizia di Culto e la conservazione delle opere d'arte, custodite nelle chiese, si concilia perfettamente con la Tematica A "Riqualificazione dei centri urbani" del Programma Operativo "Val d'Agri – Melandro - Sauro-Camastra".

La Regione Basilicata, alla luce delle decisioni poste in essere dal C.C.M., ha approvato, con D.G.R n. 502 del 10 Aprile 2006, detto programma, assegnando l'importo complessivo di € 11.280.000,00 ed articolando il progetto in tre fasi di intervento.

Con il medesimo provvedimento ha assegnato, per la I fase, un importo di € 7.000.000,00. Successivamente, tenuto conto dello stato di avanzata attuazione del programma, ha deciso di accorpate le ulteriori fasi (II e III) assegnando il residuo importo di € 4.280.000,00 (2 Meuro della seconda fase e 2,2Meuro per la terza fase).

Nell'ottica di perfezionare il programma di Edilizia di Culto con interventi tesi a completare tutto il progetto ipotizzato nella D.G.R. n. 502/06, la Regione Basilicata ha, da prima, finanziato, con la D.G.R. n. 71 del 26 gennaio 2010, un intervento relativo ai "Lavori di ripristino dell'agibilità Chiesa Madonna del Vetere" in Moliterno dell'importo di € 150.000,00 e successivamente, con la D.G.R. n. 931 del 5 luglio 2011, ha approvato due interventi in ottemperanza a quanto stabilito, nella seduta del 25.05.2011, dal Comitato di Coordinamento e Monitoraggio del P.O. "Val d'Agri" e cioè la realizzazione di un'area attrezzata per pellegrini e visitatori in Piazza Giovanni Paolo II in Viggiano dell'importo di € 600.000,00 ed il restauro e consolidamento strutturale della Chiesa SS. Annunziata in Brienza dell'importo di € 870.250,00.

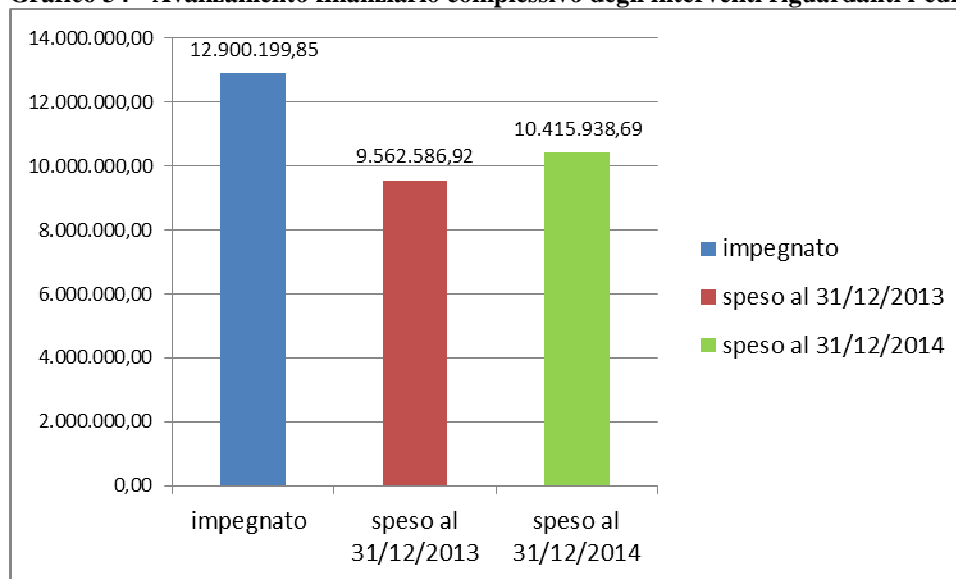
La progettazione è stata affidata alle diocesi ad eccezione di alcuni interventi di particolare importanza la cui realizzazione è stata curata dal Mi.B.A.C.

L'intero programma sull'Edilizia di culto ha portato alla individuazione di complessivi 94 interventi da realizzare, che successivamente, tenendo conto dei completamenti, sono sfociati in 102 progetti.

Globalmente, come sintetizzato nel grafico sottostante, la spesa realizzata a tutto il 2014 è pari a quasi 10,5 Meuro con una percentuale di spesa di oltre l' 80% rispetto alle risorse impegnate e con un incremento di spesa, rispetto al 2013, di oltre 850.000,00 euro.



Grafico 34 - Avanzamento finanziario complessivo degli interventi riguardanti l'edilizia di culto



Nel dettaglio viene riportato, nella tabella seguente, il soggetto attuatore dell'intervento, lo stato di avanzamento finanziario, comune per comune, dei singoli interventi, la percentuale di spesa rispetto all'importo assegnato e l'incremento rispetto al 2013. Con il colore ocra sono individuati i progetti relativi alla 2^a fase e con il colore verde quelli integrativi non previsti all'interno della D.G.R. n. 502/2006.

Tabella 38 - Quadro di sintesi dell'avanzamento finanziario degli interventi di edilizia di culto per singolo Comune

Comune in cui ricade l'intervento	Soggetto Attuatore	Intervento	Impegnato	speso al 31.12.2013	speso al 31.12.2014	incremento % speso al 31.12. 2014	% di spesa al 31.12.2014
Abriola	Arcidiocesi di Potenza-Muro Lucano-Marsico Nuovo	Restauero Chiesa Madre	144.714,37	144.714,37	144.714,37	0,0%	100,0%
		Ristrutturazione Chiesa San Giuseppe	115.000,00	115.000,00	115.000,00	0,0%	100,0%
		Chiesa Madre	158.796,78	0,00	0,00	0,0%	0,0%
Aliano	Diocesi di Tricarico	Ristrutturazione edilizia della Chiesa di San Giacomo Maggiore	122.811,15	84.615,37	84.615,37	0,0%	68,90%
		Ristrutturazione edilizia Canonica Parrocchia San Giacomo Maggiore	98.410,69	98.410,69	98.410,69	0,0%	100,0%
		Ristrutturazione edilizia della Canonica e dei locali di ministero pastorale	165.410,02	0,00	49.623,01	30,0%	0,0%

Anzi	Mi.B.A.C.	Consolidamento e restauro Chiesa San Donato	218.130,11	203.694,05	203.694,05	0,0%	93,38%
		Sistemazione Chiesa Sant'Antonio in Piazza Fittipaldi	133.370,98	40.011,20	100.399,41	150,93%	75,28%
Armento	Mi.B.A.C.	Restauro della Chiesa di San Vitale	100.369,84	92.145,22	92.145,22	0,0%	91,81%
	Diocesi di Tricarico	Ristrutturazione Canonica e locali Ministero Pastorale Parrocchia S. Luca	62.576,69	53.524,14	53.524,14	0,0%	85,53%
		Recupero Santuario Madonna della Stella	49.630,16	0,00	37.070,14	74,69%	74,69%
		Recupero della Chiesa di Santa Lucia	50.000,00	0,00	37.896,20	75,79%	75,79%
Brienza	Mi.B.A.C.	Chiesa Madre	309.383,38	291.632,92	291.632,92	0,0%	94,26%
		Chiesa SS. Annunziata	189.165,84	133.776,02	189.165,84	41,40%	100,0%
	Arcidiocesi di Potenza-Muro Lucano-Marsico Nuovo	Restauro e consolidamento strutturale della Chiesa SS. Annunziata	870.250,00	130.537,50	226.567,50	73,57%	26,03%
Brindisi Montagna	Mi.B.A.C.	Lavori di restauro della Chiesa Madonna delle Grazie	98.232,64	98.210,94	98.210,94	0,00%	99,98%
	Diocesi di Acerenza	Madonna delle Grazie.Chiesa Madre	60.062,24	18.016,66	18.016,66	0,00%	30,00%
Calvello	Comune di Calvello	Recupero Statico Chiesa SS. Trinità	260.843,23	78.252,97	78.252,97	0,0%	30,0%
		Ristrutturazione Edilizia e manutenzione straordinaria Chiesa Madre S. Giovanni Battista	159.487,01	117.417,01	117.417,01	0,0%	73,62%
Castelsaraceno	Diocesi di Tursi-Lagonegro	Lavori di manutenzione straordinaria della Chiesa Madre	250.069,96	241.161,56	241.161,56	0,0%	96,44%
		Chiesa del convento	152.899,92	144.920,27	152.899,92	0,0%	100,0%
Corleto Perticara	Mi.B.A.C.	Restauro affreschi della Chiesa di S. Maria Assunta	50.000,00	42.145,84	42.145,84	0,0%	84,29%
		Completamento restauro affreschi Chiesa S. Maria Assunta	25.000,00	20.834,44	20.834,44	0,0%	83,34%

	Diocesi di Tricarico	Ristrutturazione del Villino De Stefano - Chiesa S. Antonio di Padova	217.354,66	217.354,66	217.354,66	0,0%	100,0%
		Restauro e ristrutturazione Villino De Stefano	196.882,29	14.132,62	14.132,62	0,0%	7,2%
Gallicchio	Diocesi di Tricarico	Casa Canonica	34.107,11	34.107,11	34.107,11	0,0%	100,0%
		Intervento di manutenzione della Chiesa di S. Maria Assunta	67.359,28	65.297,21	65.297,21	0,0%	96,9%
		Casa Canonica e locali per Ministero Pastorale	62.039,45	17.553,50	51.660,61	194,30%	83,27%
Gorgoglione	Diocesi di Tricarico	Risanamento e consolidamento della Chiesa di S. Maria Assunta	160.867,10	155.204,54	155.204,54	0,0%	96,48%
		Casa Canonica e locali per Ministero Pastorale	98.358,74	0,00	0,00	0,0%	0,0%
Grumento Nova	Arcidiocesi di Potenza-Muro Lucano-Marsico Nuovo	Chiesa Madre	174.068,38	174.068,38	174.068,38	0,0%	100,0%
		Manutenzione straordinaria Casa Canonica Parrocchia S. Antonino	81.355,70	0,00	81.355,70		100,0%
		Chiesetta Madonna del Carmine: rifacimento del tetto	25.044,68	24.810,72	24.810,72	0,0%	99,11%
Guardia Perticara	Mi.B.A.C.	Restauro della Chiesa Madre S. Nicolò	94.233,61	85.259,49	85.259,49	0,0%	90,48%
	Diocesi di Tricarico	Casa Canonica e locali per Ministero Pastorale	57.617,12	47.655,72	47.655,72	0,0%	82,71%
Laurenzana	Diocesi di Acerenza	Chiesa Madre-1° stralcio	227.191,01	227.191,00	227.191,00	0,0%	100,0%
		Chiesa Madre-somma urgenza	83.142,73	74.828,46	74.828,46	0,0%	90,0%
		Chiesa madre 2° stralcio	189.746,91	189.746,91	189.746,91	0,0%	100,0%
Marsiconuovo	Arcidiocesi di Potenza-Muro Lucano-Marsico Nuovo	Completamento della canonica San Marco	70.000,00	69.969,29	69.969,29	0,0%	99,96%
	Mi.B.A.C.	Consolidamento e restauro S. Maria di Costantinopoli	150.000,00	150.000,00	150.000,00	0,0%	100,0%
	Arcidiocesi di Potenza-Muro	Recupero Chiesa San Rocco	160.000,00	160.000,00	160.000,00	0,0%	100,0%

	Lucano-Marsico Nuovo	Restauro e Recupero Chiesa San Marco	57.446,70	56.780,74	56.780,74	0,0%	98,84%
		Chiesa S. Gianuario	220.000,00	114.393,94	194.164,04	69,73%	88,26%
		Chiesa San Nicola-Galaino	17.467,41	0,00	0,00	0,0%	0,0%
		Chiesa del Sacro Cuore Immacolato di Maria- Pergola	30.000,00	19.731,00	26.621,68	34,92%	88,74%
Marsicovetere	Arcidiocesi di Potenza-Muro Lucano-Marsico Nuovo	Ristrutturazione S. Maria di Loreto	261.383,96	32.457,59	32.457,59	0,0%	12,42%
		Chiesa Madre S.S. Apostoli Pietro e Paolo	159.817,62	47.945,10	141.512,78	195,16%	88,55%
Missanello	Diocesi di Tricarico	Ristrutturazione Complesso Parrocchiale S. Nicola Magno	88.553,09	88.553,09	88.553,09	0,0%	100,0%
		Ristrutturazione Complesso Parrocchiale S. Nicola Magno-Opere di completamento	21.311,06	0,00	14.382,36	67,49%	67,49%
		Ristrutturazione Complesso Parrocchiale S. Nicola Magno	67.174,08	0,00	0,00	0,0%	0,0%
Moliterno	Mi.B.A.C.	Lavori di restauro Chiesa Madre	312.489,77	312.362,38	312.362,38	0,0%	99,96%
		Chiesa Madre S. Nicola di Bari	152.208,03	126.952,82	126.952,82	0,0%	83,41%
	Diocesi di Tursi-Lagonegro	Manutenzione ordinaria e straordinaria Chiese dell'Annunziata e Madonna del Rito	87.076,08	87.076,08	87.076,08	0,0%	100,0%
		Manutenzione ordinaria e straordinaria. Chiese dell'Annunziata e Madonna del Rito- Opere di completamento	12.923,92	12.649,21	12.649,21	0,0%	97,87%
		Cappella Annunziata e Madonna del Rito	100.000,00	96.983,44	96.983,44	0,0%	96,98%
		Lavori di ripristino agibilità Chiesa Madonna del Vetere	150.000,00	150.000,00	150.000,00	0,0%	100,00%
Montemurro	Diocesi di Tricarico	Complesso Parrocchiale S. Maria Assunta	131.820,22	131.820,22	131.820,22	0,0%	100,0%
		Interventi edilizi Compl. Parrocchiale S. Maria Assunta	120.428,92	0,00	36.128,68	30,0%	30,0%
Paterno	Arcidiocesi di Potenza-Muro	Ristrutturazione della Chiesa Madre	60.416,69	60.416,69	60.416,69	0,0%	100,0%

	Lucano-Marsico Nuovo	Ristrutturazione e adeguamento Chiesa Sacro Cuore	200.000,00	200.000,00	200.000,00	0,0%	100,0%
		Rifacimento facciata campanile, solaio e completamento Chiesa Madre	159.226,21	0,00	128.554,29		80,74%
Roccanova	Diocesi di Tursi-Lagonegro	Lavori di ristrutturazione della Chiesa di San Rocco e locali parrocchiali	227.854,86	227.842,07	227.842,07	0,0%	99,99%
		Chiesa Madre S. Nicola di Bari	129.704,77	129.704,77	129.704,77	0,0%	100,0%
		Chiesa Madre S. Nicola di Bari - Completamento	9.612,20	0,00	9.612,20		100,0%
San Chirico Raparo	Diocesi di Tursi-Lagonegro	Restauro della Cappella della Madonna del Carmine e Cappella Cimitero	104.762,98	104.762,98	104.762,98	0,0%	100,0%
		Lavori di ristrutturazione della Cappella dell'Assunta	250.000,00	250.000,00	250.000,00	0,0%	100,0%
		Chiesa Madre, Cappella S. Maria Maddalena e Cappella Bentivenga	209.263,44	209.263,44	209.263,44	0,0%	100,0%
		Chiesa Madre, Cappella S. Maria Maddalena e Cappella Bentivenga-Opere di completamento	7.648,71	0,00	7.648,20		99,99%
San Martino d'Agri	Diocesi di Tursi-Lagonegro	San Pietro	221.977,99	221.971,38	221.971,38	0,0%	100,0%
		Completamento Chiesa e casa canonica San Pietro	135.723,68	135.723,68	135.723,68	0,0%	100,0%
Sant'Arcangelo	Diocesi di Tursi-Lagonegro	Lavori di ristrutturazione della Chiesa di San Brancato - Parrocchia San Giuseppe operaio	150.000,00	150.000,00	150.000,00	0,0%	100,0%
		Manutenzione straordinaria della Cappella di Sant'Anna	100.000,00	95.346,02	95.346,02	0,0%	95,35%
		Lavori di Manutenzione della Chiesa Madre San Nicola	51.485,54	49.589,41	49.589,41	0,0%	96,32%

		Cappella S. Maria degli Angeli(Cappella Mauro)	109.457,82	109.457,82	109.457,82	0,0%	100,0%
		Cappella S. Maria degli Angeli (Cappella Mauro)- Opere di completamento	10.542,18	0,00	0,00	0,00	0,00
	Comune di Sant'Arcangelo	Madonna Orsoleo	200.000,00	199.599,51	199.599,51	0,0%	99,80%
		Completamento S. Maria Orsoleo	186.622,59	0,00	0,00	0,0%	0,0%
Sarconi	Diocesi di Tursi-Lagonegro	Lavori di restaurazione Casa Canonica Chiesa S. Maria in C.A.	119.709,94	113.136,22	113.136,22	0,0%	94,51%
		Completamento Casa Canonica e locali parrocchiali	73.194,08	70.087,51	70.087,51	0,0%	95,76%
Sasso di Castalda	Arcidiocesi di Potenza-Muro Lucano-Marsico Nuovo	Chiesa Madre	129.582,22	129.582,22	129.582,22	0,0%	100,0%
		Chiesa Madre-opere di completamento	5.417,78	5.417,78	5.417,78	0,0%	100,0%
		San Rocco	41.189,37	41.189,37	41.189,37	0,0%	100,0%
		San Rocco-opere di completamento	1.810,63	1.810,63	1.810,63	0,0%	100,0%
		Croce di Pietra	4.183,94	4.183,94	4.183,94	0,0%	100,0%
		Completamento Chiesa Madre	92.392,48	75.434,74	92.392,48	22,48%	100,0%
		Riparazione e restauro della cappella montana S. Michele Arcangelo	19.000,00	18.745,86	18.745,86	0,0%	98,67%
Satriano di Lucania	Arcidiocesi di Potenza-Muro Lucano-Marsico Nuovo	Chiesa Madre	168.338,71	168.338,71	168.338,71	0,0%	100,0%
		Chiesa madre-opere di completamento	3.144,60	3.144,60	3.144,60	0,0%	100,0%
		Locali ministero pastorale chiesa Madre Parrocchia San Pietro	100.585,13	100.585,13	100.585,13	0,0%	100,0%
		Locali ministero pastorale chiesa Madre Parrocchia San Pietro-Opere di completamento	4.264,66	4.264,66	4.264,66	0,0%	100,0%
Spinoso	Diocesi di Tursi-Lagonegro	San Rocco e Maria Maddalena	41.838,36	41.838,36	41.838,36	0,0%	100,0%
		Completamento locali parrocchiali sottostanti Chiesa Madre.	86.724,03	86.676,41	86.676,41	0,0%	99,95%
	Mi.B.A.C.	Lavori di restauro della Chiesa Madre	100.000,00	91.573,31	91.573,31	0,0%	91,57%

Tramutola	Arcidiocesi di Potenza-Muro Lucano-Marsico Nuovo	Manutenzione straordinaria della Chiesa del SS Rosario	208.641,39	208.641,39	208.641,39	0,0%	100,0%
		Manutenzione straordinaria della Chiesa del SS Rosario-Opere di completamento	3.880,20	3.880,20	3.880,20	0,0%	100,0%
		Completamento lavori Chiesa del SS Rosario	124.833,76	124.833,76	124.833,76	0,0%	100,0%
		Opere di completamento	5.108,02	5.108,02	5.108,02	0,0%	100,0%
Viggiano	Arcidiocesi di Potenza-Muro Lucano-Marsico Nuovo	Recupero della Casa Canonica	263.847,63	263.847,63	263.847,63	0,0%	100,0%
		Recupero della Casa Canonica-Opere di completamento	20.369,90	20.270,80	20.270,80	0,0%	99,51%
		Casa Canonica e locali per Ministero Pastorale	156.588,53	156.588,53	156.588,53	0,0%	100,0%
		Casa Canonica e locali per Ministero Pastorale-Opere di completamento	17.170,19	0,00	0,00	0,0%	0,0%
		Realizzazione di un'area attrezzata per pellegrini e visitatori	600.000,00	545.822,98	545.822,98	0,0%	90,97%
TOTALE			12.900.199,85	9.562.586,92	10.415.938,69	8,92%	80,74%

Nel complesso, a tutto il 31.12.2014, è stato speso l'importo di € 10.415.938,69 rispetto ai 9.562.586,92 dell'anno precedente con un incremento di spesa di quasi il 9% rispetto al 2013.

Con D.G.R. n. 428 del 5 aprile 2012 veniva approvato lo schema di accordo di adesione delle Province di Potenza e Matera e dei comuni di Accettura, Castelmezzano, Cirigliano, Pietrapertosa e Stigliano al Programma Operativo " Val d'Agri, Melandro, Sauro, Camastra".

Successivamente i 5 nuovi comuni redigevano i propri DPC nei quali venivano inseriti i progetti relativi all'edilizia di culto. Gli interventi previsti e la relativa dotazione finanziaria sono i seguenti:

Tabella 39 - Quadro di sintesi dei progetti dei comuni di Accettura, Castelmezzano, Cirigliano, Pietrapertosa, Stigliano

Comune in cui ricade l'intervento	Intervento	Importo DPC	Risorse di cui alla D.G.R. n. 428 del 5 aprile 2012	Altre risorse Pubbliche
ACCETTURA	Rafforzamento statico e recupero funzionale dell'ex asilo infantile di Accettura	417.113,55	226.954,08	190.159,47
CASTELMEZZANO	Sistemazione cappelle diffuse	60.000,00	60.000,00	0,00
	Sistemazione zone di culto cimiteriali	20.924,40	20.924,40	0,00
CIRIGLIANO	Riqualificazione Chiesa Madre	38.221,92	38.221,92	0,00
PIETRAPERTOSA	Chiesa Madre e Convento di San Francesco. Abbattimento barriere architettoniche e riqualificazione sistema campanario. Riqualificazione Chiesa Madre	50.000,00	50.000,00	0,00
	Cappella cimiteriale di S. Maria dell'Abbondanza. Recupero statico e funzionale	78.016,20	78.016,20	0,00
STIGLIANO	Interventi di ristrutturazione del complesso parrocchiale di Santa Teresa di Gesù Bambino	90.283,60	0,00	0,00
	Intervento di ristrutturazione della Chiesa di Sacri Cuori	100.000,00	0,00	0,00
	Intervento di ripristino dell'immobile utilizzato per i locali del ministero pastorale e Centro Caritas parrocchiale	200.000,00	0,00	0,00
	Intervento di completamento percorsi esterno e realizzazione servizi igienici per il Santuario Santa Maria La Beata	50.000,00	0,00	0,00
Totale		1.104.559,67	474.116,60	190.159,47



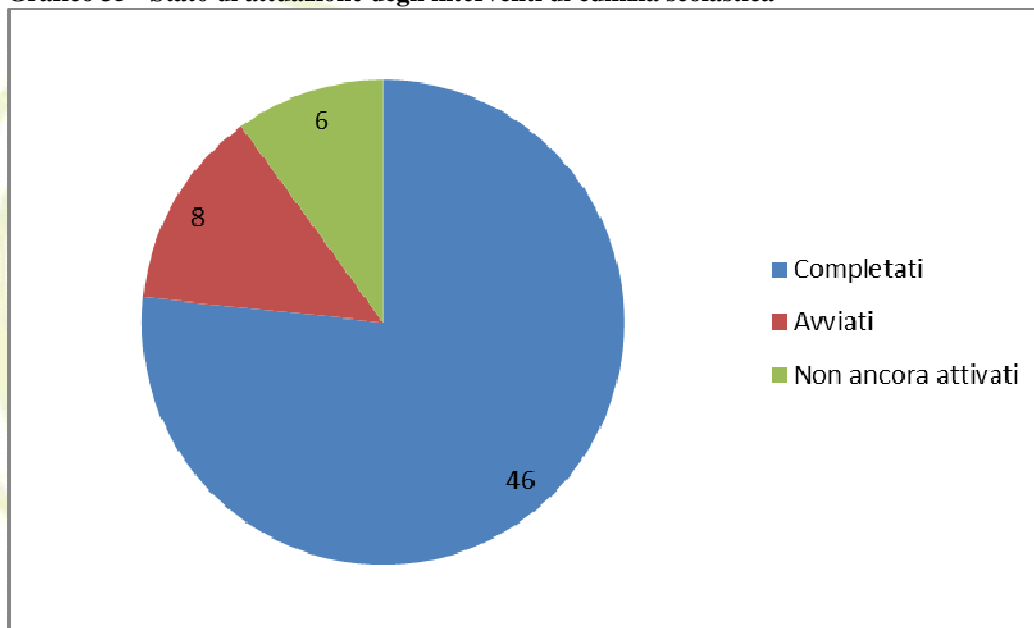
3.4 Gli interventi per l'Edilizia Scolastica

La Regione Basilicata ha approvato, con la D.G.R. n. 417 del 10.02.2006, un programma di interventi finalizzato al miglioramento delle condizioni delle infrastrutture scolastiche in coerenza con specifiche tematiche del P.O.: quella della riqualificazione dei centri urbani e dell'eliminazione delle barriere architettoniche (A1) e quella dell'elevazione della qualità della vita e dell'adeguamento delle scuole esistenti alle prescrizioni sulla sicurezza. In particolare, analizzando uno studio approfondito sulla situazione dell'edilizia scolastica nell'intero territorio regionale ed in particolare nei comuni del comprensorio, la Regione Basilicata ha individuato le criticità esistenti ed i possibili correttivi da porre in essere stanziando, con la citata D.G.R. n. 417/06, l'importo complessivo di 6 Meuro suddivisi, fra i comuni interessati, sulla base dei seguenti criteri:

- la popolazione studentesca;
- la popolazione residente;
- la componente economica (reddito IRPEF).

Al 31.12.2014, come si evince dal grafico sottostante, dei 60 progetti previsionali sono stati completati n. 46, mentre sono in fase di esecuzione e non sono ancora terminati n. 8 interventi. Solo n. 6 interventi non sono stati ancora avviati

Grafico 35 - Stato di attuazione degli interventi di edilizia scolastica



Nel dettaglio viene riportato, nella tabella seguente, il soggetto attuatore dei singoli interventi, lo stato di avanzamento finanziario e la percentuale di spesa rispetto all'importo assegnato tenuto conto che, rispetto al 2013, non vi è stato avanzamento della spesa.

Tabella 40 - Quadro di sintesi dell'avanzamento finanziario degli interventi di edilizia scolastica per singolo Comune

Comune	Intervento	Impegnato	speso al 31.12.2014	% di spesa al 31.12. 2014
Abriola	Messa in sicurezza della Scuola Elementare - Media "Marcogiuseppe"	66.666,67	50.691,22	76,04%
	Messa in sicurezza della Scuola Elementare - Media "G. Pascoli"	94.191,29	94.191,29	100,00%
Aliano	Messa in sicurezza Scuola Materna - Elementare e media "C .Levi"	105.418,66	105.418,66	100,00%
	Messa in sicurezza Scuola Materna - Elementare e media "C .Levi". Opere di completamento	23.399,72	23.045,00	98,48%
Anzi	Messa in sicurezza e accessibilità Scuola Materna "G. Bonomo"	150.000,00	150.000,00	100,00%
	Messa in sicurezza e accessibilità Scuola Elementare "R. De Stefano"	57.720,72	57.720,72	100,00%
Armento	Messa in sicurezza Istituto Comprensivo Materna, Elementare e Media	77.758,72	67.031,53	86,20%
Brienza	Messa in sicurezza e adeguamento sismico Scuola Elementare "F.M. Pagano"	267.873,89	267.873,89	100,00%
	Opere di completamento	43.631,20	43.622,74	99,98%
Brindisi Montagna	Messa in sicurezza e adeguamento impianti Scuola Elementare e Media	71.333,62	71.333,62	100,00%
	Messa in sicurezza e adeguamento impianti Scuola Elementare e Media Opere di completamento	7.646,81	7.646,81	100,00%
Calvello	Messa in sicurezza e accessibilità Scuola Materna Comunale			
	Messa in sicurezza e accessibilità Istituto Comprensivo Scuola Elementare "Mazziotta"			
	Messa in sicurezza e accessibilità. Istituto Comprensivo Scuola Media "Mazziotta"	170.007,13	51.002,14	30,00%
Castelsaraceno	Messa in sicurezza e adeguamento sismico Scuola Elementare. e Media "C. Fontana"	136.045,52	136.045,52	100,00%
	Messa in sicurezza e adeguamento sismico Scuola Elementare. e Media "C. Fontana"-completamento	23.019,54	23.019,44	100,00%

Comune	Intervento	Impegnato	speso al 31.12.2014	% di spesa al 31.12. 2014
Corleto Perticara	Adeguamento sicurezza e accessibilità Scuola Elementare "La Cava"	65.000,00	61.309,48	94,32%
	Adeguamento, messa in sicurezza e accessibilità Scuola Elementare "S. Giovanni Bosco"	45.000,00	44.566,84	99,04%
	Adeguamento, messa in sicurezza e accessibilità Scuola Media "G. Pascoli"	95.765,52	94.995,19	99,20%
	Adeguamento, messa in sicurezza e accessibilità Scuola Materna Comunale	45.000,00	44.553,55	99,01%
Gallicchio	Messa in sicurezza e adeguamento sismico Istituto Comprensivo Elementare,. Materna e Media	54.780,37	54.780,37	100,00%
	Torre Orologio	54.515,50	Opera inserita nel DPC	0,00%
Gorgoglione	Messa in sicurezza e adeguamento sismico degli edifici scolastici	83.994,19	83.994,19	100,00%
	Completamento messa in sicurezza e adeguamento sismico degli edifici scolastici	15.976,25	15.976,25	100,00%
Grumento Nova	Lavori di Messa in sicurezza e abbattimento barriere architettoniche Scuola Materna	38.000,00	115.884,69	99,12%
	Lavori di Messa in sicurezza e abbattimento barriere architettoniche Scuola Elementare	25.000,00		
	Lavori di Messa in sicurezza e abbattimento barriere architettoniche Scuola Media	53.908,67		
Guardia Perticara	Messa in sicurezza e adeguamento sismico Scuola Elementare, Materna e Media	85.075,50	76.657,95	90,11%
Laurenzana	Messa in sicurezza Scuola Materna "G. Bonomo"	33.365,73	33.365,73	100,00%
	Messa in sicurezza Istituto Comprensivo	155.685,89	155.685,89	100,00%
Marsiconuovo	Adeguamento, messa in sicurezza e accessibilità Scuola Media Via Campitelli	160.000,00	158.559,43	99,10%
	Adeguamento, messa in sicurezza e accessibilità Scuola Materna ed Elementare Galaino	75.000,00	75.000,00	100,00%
	Adeguamento, messa in sicurezza e accessibilità Scuola Materna ed Elementare Fontanelle	100.000,00	100.000,00	100,00%
	Adeguamento, messa in sicurezza e accessibilità Scuola Materna ed Elementare Pergola	23.990,85	23.990,05	100,00%
Marsicovetere	Messa in sicurezza e adeguamento sismico Scuola Elementare "P.zza Zecchettin"	110.174,60	110.174,60	100,00%

Comune	Intervento	Impegnato	speso al 31.12.2014	% di spesa al 31.12. 2014
	Messa in sicurezza e adeguamento sismico Scuola Elementare "P.zza Zecchettin". Opere di completamento	48.877,50	39.657,52	81,14%
	Messa in sicurezza e adeguamento sismico Scuola Elementare e Media Via Provinciale	88.000,00	21.000,00	23,86%
	Messa in sicurezza Scuola Materna Via Azimonti	44.571,51	44.571,51	100,00%
	Messa in sicurezza Scuola Materna Via Azimonti. Opere di completamento	7.428,49	0,00	0,00%
	Messa in sicurezza Scuola Elementare "Centro Sociale"	40.000,00	21.881,98	54,70%
	Messa in sicurezza e adeguamento sismico Scuola Materna "Barricelle"	30.000,00	0,00	0,00%
	Messa in sicurezza e adeguamento sismico Scuola Elementare "Centro Storico"	30.000,00	0,00	0,00%
	Lavori di messa in sicurezza edifici scolastici Scuola Materna Azimonti	20.000,00	0,00	0,00%
Missanello	Messa in sicurezza Scuola Materna, Elementare e Media	86.958,70	86.958,70	100,00%
Moliterno	Lavori di realizzazione interventi in misura di sicurezza ed accessibilità Istituto Scolastico comprensivo	192.028,33	109.661,70	57,11%
	Lavori somma urgenza istituto comprensivo	122.935,19	122.935,19	100,00%
Montemurro	Completamento ed adeguamento refettorio e palestra Scuola Elementare "Ten. Robilotta"	109.303,88	109.303,88	100,00%
	Opere di completamento	17.539,53	16.725,57	95,36%
Paterno	Adeguamento Sismico Scuola Elementare "F.lli De Blasii"	290.031,59	290.029,65	100,00%
Roccanova	Messa in sicurezza e adeguamento sismico Scuola Materna, Elementare e Media	209.232,94	62.769,88	30,00%
San Chirico Raparo	Messa in sicurezza Istituto Comprensivo Materna, Elementare e Media "F. M. De Sario"	191.854,31	190.420,94	99,25%
San Martino d'Agri	Messa in sicurezza e manutenzione Scuola Media	96.573,89	83.634,03	86,60%
	Messa in sicurezza e manutenzione Scuola Materna	26.905,00	26.905,00	100,00%
	Opere di completamento Scuola Materna	3.095,00	0,00	0,00%
Sant'Arcangelo	Adeguamento, messa in sicurezza e accessibilità Scuola Materna "Via Verga"	30.000,00	26.548,18	88,49%
	Adeguamento, messa in sicurezza e accessibilità Scuola Materna "Via da Vinci"	50.000,00	48.413,48	96,83%

Comune	Intervento	Impegnato	speso al 31.12.2014	% di spesa al 31.12. 2014
	Adeguamento, messa in sicurezza e accessibilità Scuola Elementare "C.so Umberto I°"	300.000,00	299.755,92	99,92%
	Adeguamento, messa in sicurezza e accessibilità Scuola Elementare "San Brancato"	200.000,00	196.754,38	98,38%
	Adeguamento, messa in sicurezza e accessibilità Scuola Media "P.zza Amendola"	33.472,76	33.472,76	100,00%
Sarconi	Messa in sicurezza e adeguamento sismico Scuola Elementare	128.009,07	127.999,32	99,99%
Sasso di Castalda	Lavori di straordinaria manutenzione edificio scuola elementare	86.727,60	86.727,60	100,00%
	Completamento lavori di straordinaria manutenzione edificio scuola elementare	19.630,94	19.630,91	100,00%
Satriano di Lucania	Razionalizzazione Scuola Elementare	193.455,86	193.455,86	100,00%
Spinoso	Adeguamento sismico Scuola Elementare	166.995,21	50.098,56	30,00%
Tramutola	Messa in sicurezza e adeguamento sismico Scuola Elementare Statale	235.229,64	235.229,64	100,00%
	Messa in sicurezza e adeguamento sismico Scuola Elementare Statale - opere completamento	24.965,73	23.407,85	93,76%
Viggiano	Messa in sicurezza Scuole Statali	261.230,66	0,00	0,00%
TOTALE		5.999.999,89	4.966.086,80	82,77%

Riepilogando dei 6 milioni di euro stanziati, a tutto il 2014, risultano spesi quasi 5 Meuro pari a circa l'83% della dotazione finanziaria.

Con D.G.R. n. 428 del 5 aprile 2012 veniva approvato lo schema di accordo di adesione delle Province di Potenza e Matera e dei comuni di Accettura, Castelmezzano, Cirigliano, Pietrapertosa e Stigliano al Programma Operativo "Val d'Agri, Melandro, Sauro, Camastra". Per l'edilizia scolastica venivano previsti fondi sia per i nuovi 5 comuni che per la Provincia di Matera. Nel corso di un incontro, tenutosi presso l'Ufficio Programmazione della Presidenza della Giunta Regionale, le Province di Potenza e Matera con i comuni di Accettura, Castelmezzano, Cirigliano, Pietrapertosa e Stigliano definivano l'attribuzione specifica delle risorse previste dall'allegato "A" della D.G.R. n. 428/12.

Successivamente i 5 nuovi comuni redigevano i propri DPC nei quali venivano inseriti i progetti relativi all'edilizia di culto. In particolare nella seduta del 6 agosto 2013 la Giunta Regionale procedeva all'approvazione del DPC di Accettura (D.G.R. n. 955/13), di quello di Castelmezzano

(D.G.R. n. 954/13), di quello di Cirigliano (D.G.R. n. 953/13), di quello di Pietrapertosa (D.G.R. n. 952/13) e di quello di Stigliano (D.G.R. n. 951/13).

Gli interventi previsti e relativa dotazione finanziaria sono i seguenti:

Tabella 41 - Quadro di sintesi dei progetti dei comuni di Accettura, Castelmezzano, Cirigliano, Pietrapertosa, Stigliano

Comune in cui ricade l'intervento	Intervento	Importo DPC	Risorse di cui alla D.G.R. 428 del 5 aprile 2012	Altre risorse Pubbliche
ACCETTURA	Opere di miglioramento dell'efficienza energetica dell'istituto scolastico Omnicomprensivo "G. Garibaldi"	98.000,00	98.000,00	0,00
CASTELMEZZANO	Sistemazione Istituto Comprensivo "A. Campagna"	28.810,08	28.810,08	0,00
CIRIGLIANO	Verifica vulnerabilità sismica edificio scolastico	19.372,51	9.372,51	10.000,00
PIETRAPERTOSA	Verifica vulnerabilità sismica edificio scolastico	16.344,18	16.344,18	0,00
STIGLIANO	Lavori di completamento di un edificio scolastico Polivalente (fondi Provincia MT)	2.950.000,00	1.743.167,80	1.206.832,20
	Riqualificazione energetica e installazione di pannelli fotovoltaici	200.000,00	175.000,00	25.000,00
	Manutenzione aree esterne sull'Istituto Comprensivo "Rocco Montano"	88.839,52	63.838,52	25.001,00
	Allestimento di laboratorio odontotecnico	50.000,00	50.000,00	0,00
Totale		3.451.366,29	2.184.533,09	1.266.833,20



3.5 Gli Interventi per il miglioramento della viabilità

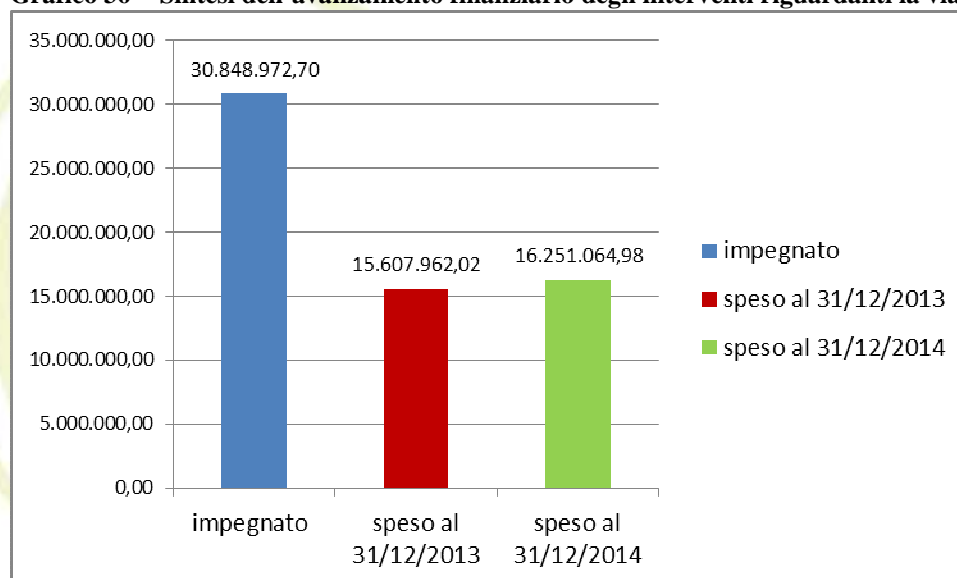
La strategia della regione Basilicata, in tema di viabilità, è stata quella, da un lato, di creare un sistema per sviluppare le polarità urbane e dall'altro di tendere alla creazione di una città comprensorio nell'area della Val d'Agri. D'altronde il Programma Operativo Val d'Agri-Melandro-Camastra-Sauro, attraverso la specifica linea di intervento B "Infrastrutture essenziali", ha inteso potenziare e migliorare le infrastrutture intercomunali ed i collegamenti alle grandi vie di comunicazione.

L'obiettivo è quello di facilitare una maggiore integrazione fra i comuni attraverso la messa in rete delle peculiarità locali e la valorizzazione di tutte le opportunità presenti nel territorio utilizzandole quali volano per lo sviluppo dell'intera comunità.

Gli interventi programmati mirano da un lato a potenziare tutte le strade di accesso alla Fondovalle dell'Agri (arteria principale) e dall'altro a migliorare la qualità della viabilità all'interno dei comuni del comprensorio.

Il budget finanziario messo in campo sfiora i 31 Meuro ed a tutto il 2014 si è registrata una spesa di oltre 16,4 Meuro con un incremento rispetto all'anno precedente di quasi 650.000 euro come sintetizzato nel grafico successivo.

Grafico 36 - Sintesi dell'avanzamento finanziario degli interventi riguardanti la viabilità



In sostanza gli interventi finanziati sono 14 con 4 soggetti attuatori e precisamente:

- la Provincia di Potenza con 10 interventi;
- la Provincia di Matera con 2 interventi;
- il Comune di Abriola con 1 intervento;
- il Comune di Calvello con 1 intervento.

Alla Provincia di Potenza è stata attribuita, per i 10 interventi di propria competenza, una dotazione finanziaria complessiva di € 25.058.479,41. Al 31 dicembre 2014 risulta già speso l'importo di € 10.770.251,88, pari a quasi il 43% dello stanziamento complessivo, con un incremento di spesa di oltre il 6% rispetto all'anno precedente.

La Provincia di Matera, per i 2 interventi di propria competenza, ha speso l'importo di € 4.189.132,09 a fronte di un'assegnazione complessiva di € 4.255.000,00 pari ad oltre il 98%.

Il Comune di Abriola ha completato il collegamento viario "Valle Camastra - Val Basento" per il quale era stata stanziata la somma di € 1.150.493,29 mentre il Comune di Calvello, per l'opera di propria competenza (Opere di adeguamento della strada "Calvello-Bivio Autiero"), al 31.12.14, ha speso la somma di € 345.748,85 pari a circa il 90% dello stanziamento previsto (€ 385.000,00).

Il quadro della situazione, fotografato al 31.12.2014, presenta uno stato di attuazione che viene riepilogato nella seguente tabella.

Tabella 42 - Quadro di sintesi dello stato di avanzamento degli interventi per il miglioramento della viabilità

Soggetto		Importo impegnato	Speso al 31.12.2013	Speso al 31.12.2014	% di spesa al 31.12.2014	incremento % speso al 31.12.2014
Attuatore	Intervento					
Provincia di Potenza	Adeguamento funzionale strada Fondovalle Torrente Racanello tratto tra Ponte S. Chirico Raparo e Fosso Reale	3.459.371,00	2.630.584,69	2.630.584,69	76,04%	0,00%
Provincia di Potenza	Collegamento fra la galleria dell'Intagliata e Strada Fondovalle Fiumarella di Armento	854.374,00	649.759,58	649.759,58	76,05%	0,00%
Provincia di Potenza	Messa in sicurezza della Fondovalle Sauro	4.870.000,00	3.903.602,73	3.903.602,73	80,16%	0,00%

Provincia di Potenza	Sistemazione e consolidamento tratto in frana Km. 8+400-8+500 sulla S.P. ex S.S. n. 103- Variante Moliterno	1.200.000,00	854.320,71	854.320,71	71,19%	0,00%
Provincia di Potenza	Messa in sicurezza e ammodernamento S.P. n.25 tratto da abitato di Grumento Nova alla S.P. ex S.S. n. 103	520.000,00	468.000,00	491.592,68	94,54%	5,04%
Provincia di Potenza	Collegamento e messa in sicurezza della Variante di Montemurro alla S.P. n. 11 dell'Alto Agri e alla S.S. n. 598	1.500.000,00	241.501,53	657.795,03	43,85%	172,38%
Provincia di Potenza	Lavori di miglioramento e messa in sicurezza della S.P. ex S.S. n. 103 "della Val d'Agri" - Collegamento Abitato di Moliterno/Area PIP	4.000.000,00	0,00	0,00	0,00%	0,00%
Provincia di Potenza	Lavori di adeguamento e messa in sicurezza della S.P. n. 19 Moliternese	1.050.000,00	0,00	0,00	0,00%	0,00%
Provincia di Potenza	Messa in sicurezza della S.P. n. 19 Moliternese - tratto dal Km. 6+700 al Km. 6+800.	450.000,00	101.608,39	304.825,17	67,74%	200,00%
Provincia di Potenza	Collegamento Armento-S.S.n. 598	7.154.734,41	1.073.210,16	1.073.210,16	15,00%	0,00%
Provincia di Matera	Messa in sicurezza della Fondovalle Sauro	2.949.180,59	2.949.180,59	2.949.180,59	100,00%	0,00%
		180.819,41	120.168,00	120.168,00	66,46%	0,00%
Provincia di Matera	Collegamento Aliano-S.S. n.598 Val d'Agri (1° e 2° lotto)	1.125.000,00	1.119.783,50	1.119.783,50	99,54%	0,00%
Comune di Abriola	Collegamento viario Valle Camastra - Val Basento	1.150.493,29	1.150.493,29	1.150.493,29	100,00%	0,00%
Comune di Calvello	Opere di adeguamento della strada "Calvello – Bivio Autiero"	385.000,00	345.748,85	345.748,85	89,80%	0,00%
TOTALE		30.848.972,70	15.607.962,02	16.251.064,98	52,68%	4,12%

Complessivamente, a tutto il 2014, risultano spesi € 16.251.064,98 pari a quasi il 53% della dotazione finanziaria e con un incremento di spesa di oltre il 4% rispetto all'anno precedente.

Con D.G.R. n. 428 del 5 aprile 2012 veniva approvato lo schema di accordo di adesione delle Province di Potenza e Matera e dei comuni di Accettura, Castelmezzano, Cirigliano, Pietrapertosa e Stigliano al Programma Operativo “Val d’Agri, Melandro, Sauro, Camastra”. Nel corso di un incontro, tenutosi presso l’Ufficio Programmazione della Presidenza della Giunta Regionale in data 13.11.2012, le Province di Potenza e Matera con i comuni di Accettura, Castelmezzano, Cirigliano, Pietrapertosa e Stigliano definivano gli interventi sulla viabilità da porre in essere tenuto conto delle risorse previste nell’allegato “A” della citata Delibera della Giunta Regionale.

Gli interventi ipotizzati sono riassunti nella tabella che segue.

Tabella 43 - Quadro di sintesi della dotazione finanziaria prevista dalla D.G.R. n. 428 del 5 aprile 2012

COMUNE	INTERVO PREVISTO	DOTAZIONE FINANZIARIA PREVISTA
ACCETTURA (Provincia di MT)	Adeguamento funzionale e messa in sicurezza Strada Provinciale Accettura-Gallipoli-Ponte Balzano	900.000,00
ACCETTURA (Provincia di MT)	Adeguamento funzionale e messa in sicurezza Strada Provinciale ex S.S. n. 277 tratto Accettura-bivio Cirigliano	300.000,00
CIRIGLIANO (Provincia di MT)	Adeguamento funzionale e messa in sicurezza Strada Provinciale ex S.S. n. 103 Cirigliano-bivio ex S.S. n. 277 Stigliano	900.000,00
STIGLIANO (Provincia di MT)	Adeguamento funzionale e messa in sicurezza Strada Provinciale ex S.S. n. 103 Stigliano-Craco	900.000,00
CASTELMEZZANO (Provincia PZ)	Adeguamento funzionale e messa in sicurezza della S.P. n. 32 Ter (Camastra-Castelmezzano)	1.000.000,00
PIETRAPERTOSA (Provincia PZ)	Adeguamento funzionale e messa in sicurezza della S.P. n. 13	1.000.000,00
Totale		5.000.000,00

3.5.1 Previsioni infrastrutturali connesse alla rete stradale comprensoriale ed al trasporto su gomma nell'area del P.O. Val d'Agri

All'interno del documento tecnico di "Attuazione, completamento e nuovi scenari" del P.O. Val d'Agri, approvato con la D.G.R. n. 542 del 24.05.2013, sono delineati gli scenari futuri e le nuove linee di orientamento strategiche. In particolare al paragrafo V.2.a "Potenziamento dei sistemi infrastrutturali a carattere comprensoriale" sono previste azioni per il rafforzamento delle infrastrutture connesse alla rete stradale comprensoriale ed al trasporto su gomma.

Le previsioni infrastrutturali inerenti la rete stradale comprensoriale riguardano tutti i comuni del comprensorio del P.O. e che, attraverso la fondovalle dell'Agri, si snoda sia con gli assi viari a carattere nazionale che regionale.

Il sistema territoriale nella sua struttura geomorfologica e nella sua struttura insediativa e antropica, è caratterizzato da una forte identità socioeconomica e territoriale che consente di prospettare uno scenario strategico di sviluppo locale relativamente autocentrato.

I progetti inerenti il rafforzamento delle linee di trasporto pubblico su gomma hanno l'obiettivo generale di migliorare la mobilità interregionale e regionale attraverso il miglioramento del sistema di trasporto pubblico su gomma, l'adeguamento ed il potenziamento delle infrastrutture stradali principali, il miglioramento delle dotazioni dei nodi di interscambio, l'aumento dell'offerta di informazioni per la promozione della sicurezza, il miglioramento delle condizioni di traffico sulla viabilità regionale, lo sviluppo dell'intermodalità tra i sistemi di trasporto pubblico e l'estensione della rete dei servizi informativi socio-sanitari.

In particolare, tali sistemi hanno una valenza strategica fondamentale anche per il redigendo Piano Strutturale Intercomunale, di cui alla D.G.R. n. 111/10.

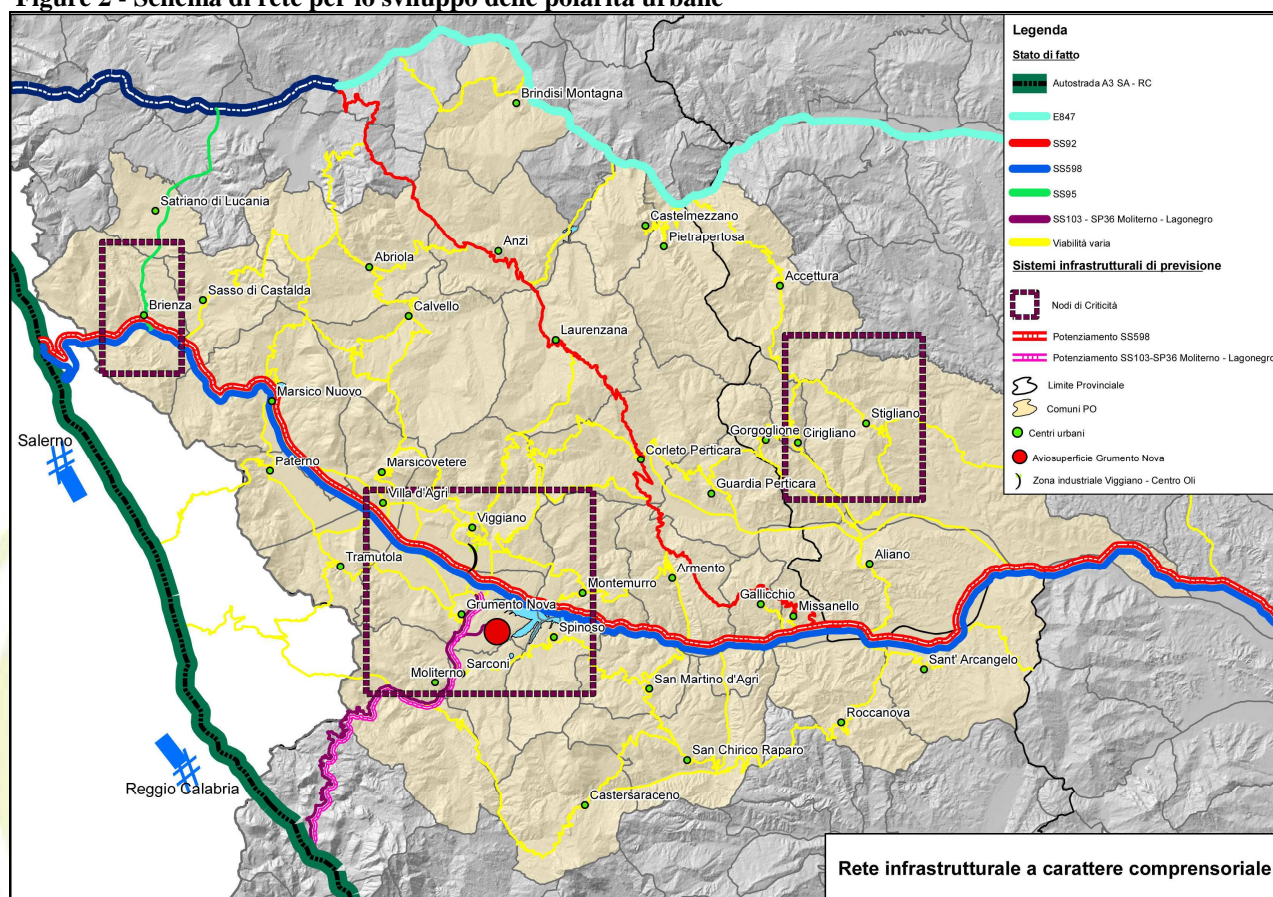
Per lo sviluppo delle attività sopra richiamate è risultato necessario redigere uno studio di fattibilità al fine di verificare l'esistenza delle condizioni minime per la realizzazione delle iniziative in questione.

Il 4 ottobre 2013 è stata articolata una proposta tecnica, da parte della Struttura di Progetto "Val d'Agri", per la predisposizione di uno studio di fattibilità per le previsioni infrastrutturali per il territorio del comprensorio del P.O. Val d'Agri a partire dalle problematiche evidenziate dalle comunità locali.

In detta proposta sono state indicate le modalità di redazione e i contenuti dello studio di fattibilità. In sostanza si propone di individuare strategie di intervento che attraverso la razionalizzazione dei processi decisionali, in modo da assicurare la massima fattibilità degli interventi, consentano il potenziamento dei sistemi infrastrutturali a carattere comprensoriale, la costruzione di una rete di servizi alla persona e alle imprese e la rivitalizzazione turistica artigianale dei sistemi insediativi.

Dette finalità possono essere perseguite previa lettura attenta del sistema infrastrutturale esistente in modo da individuare interventi mirati che permettano di creare un sistema policentrico dei comuni del comprensorio del P.O. che garantiscano la rifunzionalizzazione delle diverse infrastrutture urbane esistenti.

Figure 2 - Schema di rete per lo sviluppo delle polarità urbane



Le previsioni infrastrutturali inerenti la rete stradale comprensoriale riguardano tutti i Comuni del Comprensorio del P.O. sia con gli assi viari a carattere nazionale (Autostrada A3) che Regionale (collegamento con la SS 95 Tito-Brienza e con il raccordo autostradale Sicignano-Potenza R5). Il Sistema Territoriale nella sua conformazione orografica e nella sua struttura insediativa e

antropica, è caratterizzato da una forte identità socioeconomica e territoriale che consente di prospettare uno scenario strategico di sviluppo locale relativamente autocentrato.

I progetti inerenti il rafforzamento delle linee di trasporto pubblico su gomma hanno l'obiettivo generale di migliorare la mobilità interregionale e regionale attraverso il miglioramento del sistema di trasporto pubblico su gomma, l'adeguamento ed il potenziamento delle infrastrutture stradali principali, il miglioramento delle dotazioni dei nodi di interscambio, l'aumento dell'offerta di informazioni per la promozione della sicurezza, il miglioramento delle condizioni di traffico sulla viabilità regionale, lo sviluppo dell'intermodalità tra i sistemi di trasporto pubblico e l'estensione della rete dei servizi informativi socio-sanitari. Con Determina Dirigenziale n. 2352 del 12.11.2013 è stato affidato l'incarico alla società EN3 srl ed è stato assunto l'impegno di spesa di € 25.000,00.

3.5.2 Previsioni infrastrutturali connesse all'avio-superficie di Grumento Nova

Nella stessa ottica delineata dalla D.G.R. n. 542/2013 di potenziamento dei sistemi infrastrutturali a carattere comprensoriale deve essere inquadrato lo studio di fattibilità per il potenziamento dell'avio superficie di Grumento Nova. L'obiettivo principale è quello di estendere le capacità operative della struttura di Grumento Nova con attività di volo qualificate sempre nell'ambito delle operazioni di atterraggio e decollo di aerei da turismo o di aerei adibiti a trasporto pubblico fino a 9 passeggeri nonché di quelli della protezione civile con ampliamento della infrastruttura esistente.

Con Determina Dirigenziale n. 1215 del 25.06.2012: "Studio di fattibilità per le "Previsioni infrastrutturali connesse all'avio-superficie di Grumento Nova" veniva affidato il servizio ed impegnata la somma di € 24.000,00.

In sostanza detto studio è finalizzato ad individuare le soluzioni infrastrutturali per il miglior utilizzo dell'aviosuperficie di Grumento Nova, con riferimento alle tematiche connesse al prolungamento della attuale pista di volo, alla compatibilità ambientale ed aeronautica e alle valutazioni preliminari per la trasformazione dell'aviosuperficie in aeroporto locale.

Sulla scorta delle valutazioni elaborate e delle analisi svolte, sono stati individuati gli interventi prioritari per definire l'intervento di adeguamento infrastrutturale dell'aviosuperficie di Grumento Nova.

In sintesi gli interventi ipotizzati sono:

- prolungamento della pista pavimentata dagli attuali 1142 m a 1520 m;
- recinzione dell'area aeroportuale;

- adeguamento della viabilità locale presente (lato Ovest) e della strada provinciale Grumento-Sarconi (lato Est) che intersecano il prolungamento della pista;
- riqualificazione superficiale della pista esistente mediante il rifacimento della pavimentazione;
- ampliamento del piazzale e riqualificazione superficiale di quello attuale esistente;
- ampliamento e adeguamento del sistema di regimentazione idraulico e trattamento finale, delle acque superficiali di prima pioggia;
- realizzazione di un elisuperficie;
- realizzazione di un deposito carburanti per aeromobili e mezzi di servizio;
- adeguamento dell'hangar esistente;
- realizzazione di un edificio polivalente destinato ai servizi aeroportuali con antistante parcheggio utenti;
- realizzazione di un nuovo piazzale a servizio del Corpo Forestale dello Stato e della Protezione Civile;
- apparecchiature meteo e radio;
- potenziamento impianti elettrici.

Dalla stima sommaria redatta risulta un costo complessivo dell'opera pari a € 11.950.000,00 di cui € 9.380.807,63 per lavori e € 2.569.192,37 per somme a disposizione dell'amministrazione.



Figure 3 – Aviosuperficie di Grumento Nova



4. I progetti di sistema

4.1 Gli investimenti per l'ambiente

Nell'ambito della Tematica A.3 "Valorizzazione delle risorse naturali" del P.O. Val d'Agri sono incluse alcune azioni programmatiche che mirano alla conoscenza, alla conservazione, alla tutela del paesaggio e dell'ambiente, alla prevenzione delle calamità naturali e a favorire una funzionale gestione del patrimonio ambientale del territorio. Nelle pagine seguenti sono trattati soltanto quegli interventi che pur afferendo alla tematica, già trattata in un'altra sezione, rivestono il carattere di progetti di area vasta⁵.

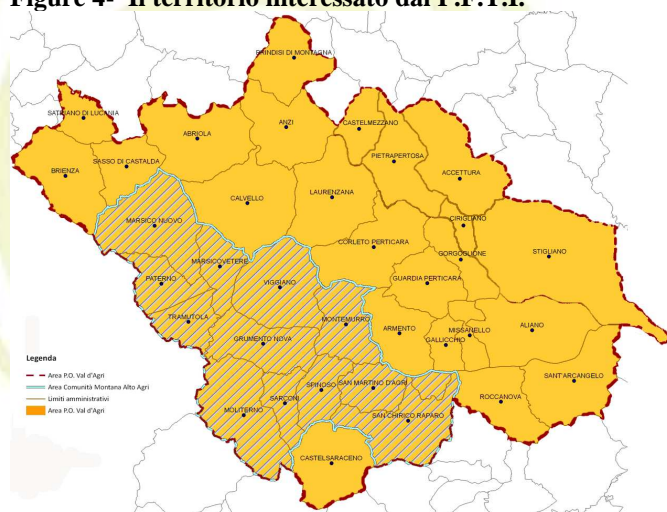
4.1.1 Il Piano Forestale Territoriale d'Indirizzo

Nell'ambito delle azioni progettuali declinate nel progetto R.E.T.I. (Riqualficazione Ecologica Territoriale Integrata)⁶, da attivarsi in tutto il territorio interessato dal P.O. Val d'Agri, particolare importanza riveste la realizzazione del Piano Forestale Territoriale di Indirizzo (P.F.T.I.)⁷ quale strumento di pianificazione di area vasta che ha lo scopo di fornire indirizzi per la gestione a medio e lungo termine del patrimonio forestale pubblico e privato.

Il Piano, quindi, mira a integrare la mole di informazioni territoriali e forestali e di elaborazioni delle stesse allo scopo di tutelare al meglio il valore di quest'area obbligata a convivere con un'intensa attività estrattiva.

La cartina seguente indica nel dettaglio i Comuni interessati:

Figure 4- Il territorio interessato dal P.F.T.I.



⁵ Per gli altri interventi attivati con la Tematica A.3 vedi paragrafo 5.1 "La tutela e la valorizzazione delle risorse ambientali".

⁶ Il progetto R.E.T.I. (Riqualficazione Ecologica Territoriale Integrata) è stato approvato con la D.G.R. n. 239 del 18.02.2010.

⁷ Il progetto, redatto dall'INEA, è stato approvato con la D.G.R. n. 1493 del 21 settembre 2010. Con successiva convenzione sono stati regolati i rapporti fra i diversi soggetti coinvolti nel progetto.

Per il P.O. Val d'Agri l'iniziativa si inquadra nella visione di area vasta da perseguire nel territorio e con gli orientamenti tracciati nelle linee strategiche del documento di programmazione per il completamento e nuovi scenari⁸. D'altra parte il progetto serve a costruire un sistema informativo territoriale in grado di esplicitare le potenzialità del territorio forestale al fine di fornire conoscenze e supporti nelle decisioni che le amministrazioni locali e i privati possono attivare per la tutela e la valorizzazione della risorsa bosco.

Il P.F.T.I., a livello territoriale, si pone in una fascia intermedia tra la scala aziendale e quella regionale al fine di fornire indirizzi gestionali a medio e lungo termine. Rappresenta, in primis, un utile strumento di conoscenza del territorio per quanto concerne le componenti agro-forestali-pascolive, la struttura socio-economica, i vincoli presenti e così via.

Oltre rappresentare un utile strumento di conoscenza, il PFTI promuove anche un proficuo raccordo tra tutti i soggetti pubblici e privati interessati alle diverse funzioni della risorsa forestale, da quella ambientale a quella produttiva, da quella educativa a quella turistico - ricreativa.

Non solo l'indagine fornisce dati sulle caratteristiche del patrimonio forestale ma risponde alla finalità primaria del P.F.T.I.: valutare le funzioni a cui il bosco può assolvere e le opportunità che può offrire. Il Piano fornisce così all'utente finale quei supporti necessari ad assumere le decisioni per gestire il bosco con un approccio che tiene conto degli interessi di una comunità di area vasta, e con un approccio che mira non solo a conservare ma anche a migliorare il patrimonio di risorse naturali, culturali ed economiche che da secoli sono "racchiuse" nel bosco.

Gli obiettivi del P.F.T.I. sono molteplici, quali la creazione di un quadro di riferimento preciso per la pianificazione di livello aziendale; l'integrazione nella pianificazione forestale di nuove accezioni connesse allo sviluppo del concetto di sostenibilità; la lettura del territorio forestale in chiave ecologica basata sull'individuazione delle tipologie forestali, ed in chiave multifunzionale (aspetti produttivi, protettivi, faunistici venatori, turistico-ricreativi ecc.).

Una risorsa come il bosco, che occupa più della metà del territorio, non può non assumere anche una importante funzione in chiave socioeconomica: da un lato il bosco è depositario di cultura, tradizioni e comportamenti che hanno segnato la storia e l'evoluzione dell'area e determinato la sua origine silvopastorale e rurale; dall'altro il bosco alimenta un' economia (produzione di legna,

⁸ Il Documento di "Attuazione, Completamento e Nuovi Scenari del Programma Operativo" è stato approvato con la D.G.R. n. 542 del 24 maggio 2013.

energia rinnovabile, frutti del bosco, turismo sostenibile, ecc.) ancora ampiamente sottoutilizzata che invece potrebbe contribuire in maniera rilevante al miglioramento delle condizioni di vita delle popolazioni locali.

➤ **I risultati del progetto**

Il Piano Forestale Territoriale di Indirizzo del P.O. Val d'Agri è stato realizzato applicando la metodologia definita nell'ambito del sottoprogetto 4.2 di Ri.Selv.Italia "Sistema informativo geografico per la gestione forestale". Il lavoro è stato effettuato da un gruppo multidisciplinare, a cui hanno partecipato:

- *l'Istituto Nazionale per l'Economia Agraria*, con la sua sede della Basilicata, in qualità di soggetto attuatore ha organizzato la struttura del progetto stesso, coordinato il gruppo di lavoro, effettuato le analisi generali del territorio, predisposto il materiale cartografico di base, ha attuato il processo partecipativo. Ha inoltre tenuto i rapporti con i dirigenti e tecnici del Parco Nazionale, coordinato l'impostazione e realizzazione del Sistema Informativo territoriale ed ha curato la stesura del rapporto finale;
- *il Consiglio per la Ricerca e la Sperimentazione in Agricoltura, Unità di ricerca per la gestione dei sistemi forestali dell'Appennino (C.R.A.-S.F.A.)*, attraverso i ricercatori che hanno coordinato il sottoprogetto Ri.Selv.Italia 4.2 ha predisposto le metodologie relative ai rilievi in bosco, all'archiviazione dei dati e alla realizzazione del processo partecipativo, verificando inoltre lo svolgimento di queste attività durante tutto l'arco del progetto;
- *il Consiglio Nazionale delle Ricerche - Istituto di Metodologie per l'Analisi Ambientale di Tito (PZ) (CNR - IMAA)*, che ha predisposto le linee metodologiche per l'aggiornamento della Carta Forestale regionale e per l'analisi delle dinamiche di uso del suolo, effettuando direttamente le analisi e le elaborazioni correlate a queste attività;
- *esperti in materia forestale*, individuati attraverso l'elenco nazionale di professionisti dell'Istituto Nazionale di Economia Agraria.

I principali risultati condotti nel Piano, quali specifici ambiti di conoscenza sulle caratteristiche del territorio, si possono riassumere in:

a) **Aspetti conoscitivi**

Questa parte del Piano analizza le caratteristiche geografiche ed ambientali del territorio (clima, geologia, idrologia, vegetazione, natura e biodiversità) che può essere suddiviso, per caratteristiche vegetazionali, geologiche e geomorfologiche in quattro tipologie ambientali: l'alta

montagna, i rilievi montani interni, i rilievi conglomeratici e le colline sabbiose e i greti fluviali e le pianure alluvionali. L'area del P.O., prevalentemente montana, è caratterizzato dai grandi bastioni calcarei appenninici. Area relativamente giovane, sotto il punto di vista geologico, nasconde al suo interno un importante patrimonio che contribuisce ad arricchirne il fascino. La presenza di diversi geositi, ossia di territori estremamente importanti del punto di vista geologico, in quanto forniscono preziose informazioni sulla storia del nostro pianeta.

La conformazione territoriale prettamente montuosa, lo scarso ricambio generazionale, la polverizzazione delle aziende sono tra i principali fattori che ostacolano lo sviluppo del settore agricolo dell'area. Si registra, però, una buona vocazione verso la valorizzazione delle produzioni tipiche locali in sinergia con la promozione degli scenari ambientali e culturali dell'area che, tuttavia, stenta a decollare nonostante operazioni di marketing territoriale tese ad esaltare e supportare in un'unica azione le attività economiche: dalle produzioni agricole e zootecniche, alla commercializzazione, all'offerta turistica e artigianale.

L'assenza di un'efficiente organizzazione nella commercializzazione e la difficoltà nell'aggregare l'offerta dei prodotti, non ha consentito al territorio di cogliere, finora, appieno le proprie potenzialità.

b) *Aggiornamento della carta forestale*

I dati raccolti e registrati nel P.F.T.I. hanno permesso il monitoraggio della localizzazione ed estensione dei diversi tipi di vegetazione, della distribuzione degli usi del suolo, della diversità paesaggistica, della localizzazione degli ecosistemi più rappresentativi, della composizione e consistenza delle popolazioni di specie animali e vegetali legate agli ambienti forestali di particolare valore naturalistico. Ed ancora permetteranno di tenere sotto controllo i tipi di prodotti forestali (legnosi e non) e l'entità dei prelievi, l'entità e il tipo di danni biotici e abiotici che interessano vaste aree (danni da selvaggina, pascolo, parassiti, incendi, agenti meteorici, fenomeni erosivi e di dissesto, ecc.), gli impatti sociali e ambientali delle utilizzazioni e degli altri interventi di gestione forestale e, infine, rappresentano informazioni sulle funzioni sociali e culturali svolte dalla foresta (es. attività ricreativa), mirati alla definizione di indirizzi a fini gestionali del territorio.

c) *Struttura ed evoluzione del paesaggio*

Per valutare la struttura del paesaggio ed analizzare i cambiamenti avvenuti nel periodo 1985-2009 sono state analizzate le mappe delle coperture a 16 classi elaborata per il 2009 in cui sono

stati inserite le aree non forestate, in particolare: prati e pascoli, coltivi, aree non vegetate e bacini idrici.

Nel complesso la superficie forestale tra il 1985 ed il 2009 ha avuto una variazione netta in aumento di oltre 6.000 ha. Da un primo confronto tra il paesaggio del 2009 e quello del 1985 si nota che le strutture di fondo sono rimaste sostanzialmente inalterate, così come la ripartizione delle aree non forestate è molto simile a quella riportata nella mappa relativa al 2009, ad eccezione dei prati e pascoli che tra 1985 ed il 2009 si sono ridotti di circa il 30%. Tale variazione è principalmente legata all'evoluzione delle aree boscate con conseguente diminuzione delle aree con bassa densità di copertura.

d) *Aree boscate*

All'interno del Piano, coerentemente con quanto previsto dalla normativa regionale vigente, sono considerate bosco le formazioni con una copertura delle specie arboree uguale o superiore al 20%, mentre sono considerate arbusteti le formazioni con una copertura delle specie arboree inferiore al 20 % e una copertura delle specie arbustive superiore al 20%.

Nella sezione vengono illustrate le caratteristiche generali delle aree boscate presenti nel territorio dell'area del Programma Operativo, così come sono emerse dalle elaborazioni dei dati dei rilievi. Complessivamente, sono stati effettuati 1.621 rilievi, di cui 574 sottoposti a rilievi dendrometrici, corrispondenti a circa il 35% del campione.

I punti di rilievo sono stati suddivisi in due grandi categorie (boschi e arbusteti), in relazione alla copertura delle specie arboree e delle specie arbustive.

Questi dati preliminari mostrano chiaramente la presenza di un'elevata variabilità dei popolamenti forestali all'interno dell'area del Programma Operativo: dagli ambienti ripariali lungo i principali corsi d'acqua, ai boschi e agli arbusteti di specie mediterranee quali leccio e lentisco (ubicati prevalentemente nella parte sud orientale del territorio indagato), sino alle faggete e ai boschi di abete bianco situati nelle zone montane soprattutto nel settore occidentale, da Brienza a Castelsaraceno.

e) *Bosco, piano e società: informazione e consultazione*

L'informazione degli attori istituzionali è stata realizzata tramite più incontri pubblici tenuti presso la sede dell'ex CM."Alto Agri" e la sede del Parco. Inoltre è stato organizzato un seminario informativo presso la sede del Coordinamento Territoriale per l'ambiente (CTA) del Corpo Forestale al quale hanno partecipato ispettori ed agenti con competenza territoriale nell'area

oggetto di studio. In seguito è stata realizzata l'informazione delle varie categorie di soggetti che in vario modo sono coinvolti dal processo di Piano: soggetti della filiera foresta-legno-energia, allevatori, associazioni operanti nel settore forestale ed ambientale, strutture ricettive connesse ad attività in bosco ed altri attori.

Successivamente alla fase di informazione, è stata avviata la consultazione vera e propria degli attori istituzionali e degli altri portatori di interesse. La fase di consultazione è stata realizzata attraverso la somministrazione di un questionario agli attori coinvolti nel processo partecipativo.

f) **Funzioni del bosco e valutazioni delle potenzialità**

Pur riconoscendo il valore intrinseco del patrimonio forestale in quanto tale, il Piano pone una particolare attenzione alle funzioni del bosco, ossia all'utilità che esso riveste in un determinato contesto per l'uomo e la società.

Pur riconoscendo la validità dell'approccio multifunzionale (ogni bosco è in grado di rispondere a più funzioni e a ogni bosco sono richieste da parte della società più funzioni), non si può ignorare che in alcune situazioni non tutte le funzioni rivestono la stessa importanza e che pertanto da parte di chi deve assumere le decisioni è necessario conoscere per stabilire la scala delle priorità.

A titolo esemplificativo, la funzione protettiva sarà molto più importante di quella produttiva per un bosco posto su pendenze superiori all'80% e su substrati superficiali, soprattutto se è ubicato a monte di un abitato o di un'infrastruttura stradale.

Per questo motivo si è ritenuto particolarmente rilevante ai fini gestionali definire l'importanza che i diversi boschi presenti nel territorio assumono nell'erogazione di quelle esternalità che sono legate a condizioni particolari quali:

- la fruibilità turistico ricreativa;
- la produzione di biomasse a finalità energetiche (esclusa la legna da ardere);
- la protezione idrogeologica;
- l'importanza naturalistico - conservativa.

Per ciascuna delle funzionalità sopra elencate è stata quindi elaborata una mappa che descrive le potenzialità delle formazioni boscate nell'erogazione dei benefici richiesti. Le mappe delle funzionalità sono state elaborate in ambiente GIS a partire dalle banche dati disponibili riguardanti le caratteristiche territoriali, ambientali e socio economiche.

Le carte elaborate rappresentano degli strumenti indicativi per la programmazione territoriale e per pianificare le scelte gestionali da operare nel territorio.

4.1.2 Il mantenimento della qualità ambientale con interventi di pulizia ed efficientamento delle acque

All'interno della tematica A.3 "Valorizzazione delle risorse naturali" del P. O. si inserisce il progetto per il "Mantenimento della qualità ambientale con interventi di pulizia ed efficientamento delle acque" che, proposto dal Consorzio di Bonifica Alta Val d'Agri, è stato condiviso dal Comitato di Coordinamento e Monitoraggio del P.O. nella riunione del 4 giugno 2013.

Con la Deliberazione n. 770 del 27.06.2013 la Giunta Regionale ha approvato il progetto, vista l'urgenza e l'indifferibilità della sua esecuzione, disponendo che la Struttura di Progetto Val d'Agri provvedesse al finanziamento per un importo di 1 Meuro a valere sulle risorse già impegnate con la D.G.R. n. 239/2010 per il Progetto R.E.T.I. (Riqualificazione Ecologica Territoriale Integrata). L'Ufficio Sostegno alle Imprese Agricole del Dipartimento Agricoltura è designato alla verifica dell'esecuzione del progetto.

Il progetto parte dal presupposto che, nello specifico areale della Val d'Agri, lo sfruttamento dei giacimenti petroliferi ha modificato il microclima dell'area. Questo fattore di "interferenza" antropica e le modificazioni climatiche globali, con l'alternanza di periodi di siccità e periodi di piogge torrenziali, hanno compromesso il reticolo idrografico della Valle.

Gli interventi del Consorzio di Bonifica si sono, quindi, indirizzati a garantire i sistemi idraulici di deflusso con il rapido allontanamento delle acque zenitali, assicurando i normali tempi di corrivazione. La manutenzione più frequente della rete scolante e la rivisitazione delle sistemazioni idrauliche di natura intensiva hanno consentito di raggiungere importanti risultati.

Inoltre, la crescente presenza di organismi vegetali, quali fitoplancton, alghe, vegetali superiori, nella rete scolante del comprensorio che sbocca nell'invaso del Pertusillo, ha causato il deposito di elevate quantità di azoto, fosforo e zolfo nei fossi di scolo che determinano la formazione di una notevole quantità di sostanza organica che limita gli scambi gassosi aumentando il consumo di ossigeno e contribuendo al degrado dell'ambiente.

L'acqua stagnante, per fenomeni di fermentazione e putrefazione, si arricchisce di sostanze quali ammoniaca, metano e acido solfidrico, i fattori aerobici diventano anaerobici che originano il fenomeno di eutrofizzazione delle acque, elementi che concorrono all'impovertimento della qualità delle acque del Pertusillo.

I lavori realizzati dal Consorzio di Bonifica all'interno del progetto, concentrati nei Comuni di Marsiconuovo, Paterno, Tramutola, Marsicovetere, Grumento Nova e Viggiano, hanno riguardato:

- l'espurgo di materiali eseguito con mezzi meccanici in canali scoperti o in vasche a qualsiasi profondità;
- la configurazione del fondo e delle pareti dei canali;
- la rimozione del materiale di risulta;
- la modellazione di terra di coltivo;
- la scarificazione superficiale del terreno eseguita con mezzi meccanici;
- il diboscamento dell'area invasa da rovi, arbusti ed erbe infestanti;
- l'abbattimento di alberi adulti nella sede di lavoro.

Il progetto realizzato ha ottenuto come risultato immediato il recupero della piena funzionalità del sistema idraulico: la rete, nonostante sia stata messa a dura prova da fenomeni temporaleschi importanti, ha consentito la circolazione di notevoli masse di acqua piovana, lo smaltimento delle acque superficiali, la rigenerazione delle acque all'interno dei canali, la riossigenazione delle acque di fondo e la conseguente eliminazione dei fenomeni di eutrofizzazione presenti.

4.1.3 Attività di controllo degli affluenti dell'invaso del Pertusillo

Alla luce delle nuove problematiche relative all'inquinamento ambientale e fluviale e sul rischio idrogeologico del comprensorio interessato dal P.O. Val d'Agri, si è ritenuto opportuno incrementare l'attività di controllo degli affluenti dell'invaso del Pertusillo e di affidare, nell'ambito delle azioni previste nel progetto R.E.T.I. (Riqualficazione Ecologica Territoriale Integrata), tale incarico all'Ente Parco Nazionale Appennino Lucano.

Gli interventi previsti nel progetto riguardano nello specifico:

- individuazione e monitoraggio degli scarichi degli impianti di depurazione;
- individuazione e controllo degli scarichi relativi ad aziende agricole, zootecniche, attività industriali, commerciali ed artigianali;
- studio dei liquami rossi rinvenuto dall'EPHA alla confluenza dei fossi Spetrizzone-Spaccamugliera.

La fase di monitoraggio dei depuratori urbani e industriali che scaricano nel bacino del lago consiste, in particolare, nella valutazione qualitativa e quantitativa delle acque reflue tramite il posizionamento di sonde parametriche e nell'analisi delle acque reflue svolte dal Corpo Forestale dello Stato.

Il monitoraggio del perimetro del lago e degli affluenti ha lo scopo primario di individuare l'eventuale presenza di scarichi abusivi. Con tale obiettivo, il Corpo Forestale dello Stato ha il

compito di percorrere il perimetro del lago e degli affluenti della sponda settentrionale in cui sono collocati pozzi petroliferi in maniera da monitorarne la situazione.

La fase di controllo delle aziende zootecniche di maggiore rilievo condotta allo scopo di verificare le modalità di utilizzo degli affluenti di allevamento, prevede il controllo di circa 100 aziende zootecniche, soprattutto quelle che per dimensioni elaborano il Piano di Utilizzazione Agronomica o Piano di Fertilizzazione per l'uso agronomico degli affluenti di allevamento. Esse sono circa 80 e si occupano di allevamento bovino stabulato.

L'ultima fase, riguardante il controllo e l'analisi di eventuali fuoriuscite dal sottosuolo di liquame nel fosso Spaccamugliera, riguarda il campionamento di liquami da parte del Corpo Forestale dello Stato al fine di poter individuare l'origine e le caratteristiche dei liquami di colorazione rossa che sono stati rinvenuti in passato.

Il costo complessivo delle attività di controllo ambientale previste nel progetto ammonta ad € 57.892,94, di cui € 40.000,00 a valere sulle risorse del P.O. Val d'Agri.

4.1.4 Promozione di iniziative nel settore geo-minerario finalizzate allo sviluppo regionale, alla tutela della salute e sicurezza dell'occupazione locale

In relazione al Protocollo d'Intenti sottoscritto tra la Regione Basilicata ed ENI S.p.A., in data 18.11.1998, relativamente alla definizione delle reciproche azioni legate allo sviluppo delle attività di estrazione di idrocarburi nella Val d'Agri, la Regione Basilicata ha attivato le procedure attuative previste nell'accordo ponendo come condizione preliminare, per qualsiasi intervento di sviluppo, la salvaguardia dell'ambiente, del territorio e della salute dei cittadini e dei lavoratori.

Infatti, il Protocollo d'Intesa, approvato con la D.G.R. n. 575/2013, sottoscritto da Regione Basilicata, Società ENI S.p.a. e le Organizzazioni Sindacali e Imprenditoriali lucane (CGIL, CISL, UIL, Alleanza delle Cooperative Italiane, Confartigianato, Confindustria Basilicata e Confapi Basilicata), dà attuazione alla promozione di iniziative nel settore geo-minerario finalizzate allo sviluppo regionale, alla tutela della salute e sicurezza e dell'occupazione locale, anche in attuazione all'accordo sottoscritto a Viggiano il 5 ottobre 2012 e ratificato con la D.G.R. n. 1336/2012.

Il presupposto che anima il Protocollo è la convinzione che l'accesso alle risorse energetiche presenti nel sottosuolo lucano e il loro corretto, razionale e sostenibile utilizzo devono ispirarsi alla salvaguardia dell'ambiente e della salute dei cittadini del territorio e devono rappresentare un elemento propulsivo per lo sviluppo dell'intera Regione. Inoltre, si è ritenuto necessario sottolineare che la strategia di sviluppo degli investimenti deve avvenire in un contesto di massima

prevenzione, trasparenza, tutela per la salute pubblica e tutela dell'ambiente e deve essere rivolta anche a migliorare la competitività del sistema produttivo locale.

Nelle misure di attuazione del Protocollo dove sono declinati sei assi di intervento e con la DGR n. 575/2013 si sono determinate, appunto, le misure di attuazione dell'Asse 3 "Iniziativa a tutela della salute e della sicurezza" attraverso la ricerca e la puntuale definizione delle migliori condizioni di sicurezza sul lavoro e la garanzia di livelli uniformi ai lavoratori e alle imprese che lavorano in prossimità dei centri ENI della Val d'Agri, nonché per garantire la massima sostenibilità ambientale ai processi di estrazione e prima lavorazione.

A tal fine, la Presidenza della Giunta - Struttura di Progetto Val d'Agri - ha proposto congiuntamente al Dipartimento Salute della Regione Basilicata che nell'attuazione del piano di emergenza esterno si dovesse provvedere al posizionamento di una postazione mobile permanente (118) nei pressi del Centro Oli della Val d'Agri anche al fine di riorganizzare il sistema di gestione delle emergenze di pronto soccorso territoriale.

La spesa necessaria, per il mantenimento della postazione, la dotazione strumentale e il personale (16 addetti a turnazione) per la prima annualità è pari a € 442.150,37 e sono previste le dotazioni finanziarie relative alla seconda, terza, quarta e quinta annualità di attuazione del progetto.

4.2 "Valore Natura – Turismo ambientale a sostegno dell'economia locale"

Il progetto "Valore Natura - Turismo ambientale a sostegno dell'economia locale", attuato dal WWF Italia, ha promosso la valorizzazione turistica di aree ad alto valore ambientale e si è rivolto alle aziende operanti nel territorio del Programma Operativo Val d'Agri con l'obiettivo di migliorarne le prestazioni ambientali.

Nello specifico il progetto ha coinvolto i partecipanti mediante l'adesione al Circuito delle Aziende con l'obiettivo di ricercare e proporre agli operatori turistici soluzioni gestionali per i propri esercizi che fossero ambientalmente, economicamente e socialmente sostenibili, e ai Sentieri del Sentire.

Cinquantasei aziende del territorio hanno partecipato alla formazione che ha permesso alle strutture di conoscersi e l'inserimento sul sito tematico "www.valorenatura.it" della propria scheda descrittiva con la possibilità di ampliare la clientela di riferimento.

Per la costruzione dei sentieri del sentire, si sono tenuti quattro incontri in vari luoghi del comprensorio e i partecipanti hanno creato quattro itinerari che sono stati presentati al pubblico

in una guida dal titolo "Invito in Basilicata - Viaggiare in Val d'Agri" con cartina e sentieri georeferenziati.

4.3 Sostegno al settore agroalimentare

Allo scopo di incidere sui fattori chiave di sviluppo, il Programma Operativo ha sostenuto un programma organico di investimenti nel settore dell'agroalimentare di qualità al fine di migliorare la competitività delle imprese agricole e garantire, al contempo, il presidio del territorio e dell'ambiente. In particolare, alcune iniziative attivate s'ispirano al progetto integrato "AGRI" (Agro-alimentare, Ruralità, Innovazione), che individua nel comparto delle produzioni tipiche del territorio un settore caratterizzato da forte dinamicità e, per tale motivo, ha un elevato potenziale di sviluppo.

La filiera agro-alimentare costituisce, appunto, un punto di forza su cui fare leva per incrementare gli elementi di competitività produttiva dei territori interessati dal Programma Operativo. La presenza di competenze locali molto forti e di una buona densità di attività nel settore lascia trasparire ampi potenziali di sviluppo di diverse filiere: dal formaggio pecorino Canestrato di Moliterno al fagiolo IGP di Sarconi, dalla Mela dell'Alto Agri fino ai vini DOC "Terre dell'Alta Val d'Agri" e "Grottino di Roccanova".

Preliminarmente, sulla base di queste evidenze, sono stati selezionati i seguenti tre campi di azione:

1. miglioramento del sistema agro-alimentare soprattutto per quanto riguarda le strutture per la lavorazione, trasformazione e commercializzazione dei prodotti con maggiori potenzialità di mercato, tenendo conto anche del tema dell'attrazione di imprese mediante l'offerta di incentivi per la localizzazione di aziende del settore agro-alimentare;
2. organizzazione delle filiere produttive tipiche, con un'attenzione alla valorizzazione dei luoghi e all'aumento della produzione in termini di quantità e qualità anche attraverso l'introduzione di innovazioni e certificazioni;
3. creazione di una sintonia domanda-offerta di lavoro e formazione di addetti nel settore agro-alimentare e dei servizi avanzati alle imprese.

Nell'area dei sub-ambiti dell'Alto Agri e Medio Agri-Alto Sauro molti operatori delle filiere tipiche hanno aderito e partecipato a progetti sperimentali di certificazione delle produzioni, adozioni di disciplinari e iter di riconoscimento di marchi europei.

In sintesi la rilevanza del settore agro-alimentare è attestata dalla presenza di alcuni indicatori:

1. la presenza locale di competenze forti;
2. le potenzialità inesprese di filiere tipiche e di condizioni climatiche favorevoli;
3. una buona densità di attività presente sul territorio;
4. un sistema di istituzioni di supporto e di cooperazione tra soggetti ben strutturato.

L'assenza nel territorio del Comprensorio di un progetto condiviso di sviluppo locale integrato e relativo al settore agro-alimentare è da ritenersi a tutti gli effetti una debolezza strutturale che con il presente progetto s'intende superare in termini di miglioramento della competitività territoriale, produttiva e di mercato.

Il Comitato di Coordinamento e Monitoraggio, nel considerare strategiche le azioni tese a rafforzare il comparto agroalimentare del territorio, ha condiviso la proposta progettuale per la realizzazione di alcuni programmi di investimento per la valorizzazione delle filiere del formaggio "Canestrato di Moliterno", dell'olio del Sauro e della Val d'Agri e della "Mela dell'Alta Val d'Agri".

Nel corso del 2013, allo scopo di condurre un'azione sistemica nel comparto agricolo per la strutturazione di alcune microfiliere agroalimentari, sono state avviate delle attività di supporto alle imprese in sinergia con soggetti istituzionali dotati di specifiche competenze.

Al riguardo sono stati approvati appositi progetti di sviluppo del settore e sottoscritte alcune convenzioni con l'INEA e l'ALSIA, finalizzate a condurre:

- √ un'analisi conoscitiva e proposte operative per il consolidamento delle competitività delle imprese e lo sviluppo sostenibile delle filiere agroalimentari della Val d'Agri;
- √ attività di studio, supporto metodologico e sperimentazione sulla sostenibilità delle imprese agricole della Val d'Agri;
- √ un'azione di valorizzazione di tutte le produzioni enogastronomiche della Val d'Agri (Paniere del Comprensorio).

4.3.1 Il formaggio Canestrato di Moliterno

Con il riconoscimento comunitario (Regolamento CE n. 441/2010) è stata approvata l'Indicazione geografica protetta (Igp) del "Canestrato di Moliterno stagionato in Fondaco" ed è attualmente l'unico prodotto caseario italiano a ottenere l'ambito riconoscimento europeo.

Il progetto di valorizzazione e promozione del "Canestrato di Moliterno" considera il miglioramento della performance generale del sistema agro-alimentare dell'area come il tema centrale e la prospettiva finale su cui far convergere le competenze e gli interessi di tutti i soggetti

rilevanti del territorio. Analizzando le dinamiche di settore e tenendo conto di quanto si sta prospettando nell'ambito della crisi del mercato nazionale, appare opportuno dover intervenire coinvolgendo gli imprenditori della produzione, della trasformazione e della commercializzazione anche mediante il concretizzarsi di piattaforme commerciali comuni e processi produttivi innovativi.

Gli interventi finanziabili, rivolti all'intera filiera lattiero-casearia, mirano ad aumentare il grado d'integrazione tra le attività promosse ai diversi stadi della filiera produttiva. Le operazioni da finanziare riguardano la realizzazione di interventi infrastrutturali e in particolare: sistemi irrigui e viabilità rurale, strutture logistiche ed impianti collettivi per la raccolta, lo stoccaggio, la trasformazione e la commercializzazione del prodotto. Tutte le operazioni dovranno essere realizzate, da parte dei Soggetti interessati, in forma singola o associata previa costituzione di un Consorzio per la commercializzazione e promozione del prodotto.

Per la realizzazione degli interventi sono stati impegnati 2,85 milioni di euro⁹. Le operazioni da finanziare riguardano sostanzialmente la realizzazione di interventi infrastrutturali, in particolare sistemi irrigui e viabilità rurale, strutture logistiche ed impianti collettivi per la raccolta, lo stoccaggio, la trasformazione e la commercializzazione del "Canestrato di Moliterno". In particolare le operazioni da realizzare sono le seguenti: recupero e adeguamento fondaci di stagionatura, struttura logistica consortile e piattaforma commerciale; infrastrutturazione rurale; assistenza tecnica per attuazione misure, animazione e marketing territoriale..

✓ **La fase di definizione degli interventi**

Allo stato attuale, dopo la fase di scouting territoriale, è stato approvato un documento di "Analisi del sistema di produzione e definizione degli interventi" del Canestrato di Moliterno e si è provveduto a formalizzare la costituzione di una Cabina di Regia, composta paritariamente dai referenti della Struttura di Progetto Val d'Agri, del Dipartimento Agricoltura SREM, dell'Alsia, dell'Amministrazione Comunale di Moliterno e del Consorzio di Tutela del Canestrato di Moliterno, che con funzioni di indirizzo e di coordinamento, presiede le fasi attuative del progetto¹⁰.

Nel progetto esecutivo redatto sono stati definiti alcuni importanti interventi per:

- l'organizzazione di una rete di caseificazione, stagionatura e commercializzazione che miri alla standardizzazione dell'offerta qualitativa e quantitativa del Canestrato di Moliterno,

⁹ Le istanze progettuali sono state approvate dal Comitato di Coordinamento e Monitoraggio nella seduta del 14/12/09. Il progetto è stato approvato con D.G.R. n. 59 del 26.01.2010. La Struttura di Progetto "Val d'Agri" ha proceduto all'assunzione dell'impegno di spesa con determina n. 1897 del 10.09.2010.

¹⁰ Determinazione dirigenziale n. 7132/D.01552 del 06/08/2012 della Struttura di Progetto Val d'Agri.

attraverso la creazione di un Consorzio di Commercializzazione che sappia gestire e valorizzare il prodotto ed il suo territorio di origine;

- l'abbattimento dei costi di produzione attraverso la realizzazione di un Fondaco Consortile gestito da un soggetto unico che possa fornire un'opportunità ai produttori di formaggi di altri territori, garantendo un'uniformità nell' "esercizio della pratica di stagionatura" oltre che una sicura e accreditata competenza. Sarà anche l'opportunità per creare una base logistica per la gestione unica delle forme, includendo ovviamente anche quelle stagionate nei fondaci privati, con locali a norma igienico-sanitaria per la movimentazione, la marchiatura, l'eventuale porzionamento, il confezionamento e la vendita, anche con l'ausilio dell'e-commerce;
- la valorizzazione del territorio ed i suoi prodotti attraverso il recupero della Memoria storica e rurale del Canestrato, attraverso il recupero dei Fondaci dell'antico Palazzo Parisi nel Centro Storico di Moliterno. Si potrà allestire uno Showroom in cui "Il pecorino Canestrato racconta", anche con l'ausilio di percorsi multimediali, la propria memoria, la tradizione ed i sapori di altri prodotti tipici legati alla tradizione contadina: miele, vino, mele e pere, olio, pasta, casiedd', ricotta, etc. Nella parte più antica ed interrata si potrà realizzare un "fondaco dimostrativo" per le viste guidate e comunque per gli acquisti. Nel cortile sovrastante si potrà allocare la sede del Consorzio di gestione del Fondaco e dello Showroom, in quanto la localizzazione dell'intero Palazzo Parisi, baricentrica nel centro storico di Moliterno e nelle immediate adiacenze della Villa Comunale, offre un naturale vantaggio di posizione e di raggiungibilità da parte di qualsiasi visitatore, sia che trattasi di turisti che di operatori economici di settore e/o di agenzie di promozione. La storia, le tradizioni, il patrimonio architettonico, l'ambiente incontaminato del Parco Nazionale dell'Appennino Lucano saranno di naturale supporto a questo incredibile "Attrattore del Gusto e della Ruralità";
- il finanziamento di un progetto di Assistenza Tecnica, di Animazione Territoriale e di Marketing Territoriale che garantisca una continuità istituzionale di assistenza tecnica e di accompagnamento del costituendo Consorzio di Commercializzazione e del Consorzio di Tutela verso il conseguimento degli obiettivi prefissati con il presente progetto.

Quest'ultimo intervento riguarderà:

- finanziamento della Certificazione e rintracciabilità, attraverso azioni di accompagnamento ed assistenza tecnica con l'implementazione dei dati aziendali produttivi on-line e la marchiatura delle forme a mezzo di placche Tag-Rfid con riconoscimento radiofrequenziale;
- rafforzamento dell'utilizzo delle colture starter autoctone selezionate per la produzione del Canestrato di Moliterno nei differenti territori lucani di produzione del latte, rivenienti dal progetto di ricerca e sperimentazione finanziato da "Basilicata Innovazione" all'Università di Basilicata Dipartimento di Microbiologia, con la collaborazione dell'Alsia e del Consorzio di tutela di Moliterno;
- azioni di valorizzazione e Marketing commerciale con partecipazione a Fiere, realizzazione di campagne pubblicitarie e organizzazione di un Forum tematico.

✓ **La fase esecutiva degli interventi**

Nel corso delle diverse riunioni della Cabina di Regia del progetto sono stati approvati i contenuti di alcune azioni declinate nel documento "Analisi del sistema di produzione e definizione degli interventi" del Canestrato di Moliterno, tra le quali l'illustrazione del progetto preliminare dell'intervento presentato del Comune di Moliterno relativo alla costruzione del fondaco destinato alla stagionatura, progettato secondo le indicazioni e prescrizioni del Consorzio di Tutela, della struttura logistica consortile nei locali di Palazzo Parisi, della piattaforma commerciale e dell'infrastrutturazione rurale. In merito al finanziamento di un intervento per l'elettrificazione di un'area rurale, in cui sono allocate alcune aziende zootecniche, è stato predisposto il progetto definitivo.

Allo stato attuale si segnala la costituzione di una organizzazione di produttori dedicata che si è formalizzata come Consorzio di Commercializzazione allo scopo di commercializzare in maniera strutturata e in mercati più ampi il Canestrato di Moliterno.

4.3.2 La mela dell'Alta Val d'Agri

Il progetto di valorizzazione del sistema di produzione melicola e, in particolare, della Mela dell'Alta Val d'Agri serve a definire e meglio calibrare gli interventi da realizzare per garantire lo sviluppo del comparto e ad incrementare il valore aggiunto lungo tutte le componenti della filiera.

Lo scopo è sostenere con risorse pubbliche quelle componenti strategiche della filiera stessa che risultano critiche, assenti o in fase embrionale, al fine di favorire la piena maturità del processo e la penetrazione del prodotto in segmenti di mercato più ampi.

Le azioni di sostegno previste sono destinate esclusivamente a soggetti pubblici e sono complementari agli interventi delineati nel PSR 2007/2013 che si sostanziano invece in specifici regimi di aiuto destinati a sostenere le imprese del settore.

Il progetto prevede, inoltre, azioni di sistema capaci di attivare virtuosi processi di "filiera" tra il mondo della produzione della mela, della trasformazione e della commercializzazione, nell'ottica di una produzione di qualità e nell'organizzazione commerciale e di filiera dell'intero processo produttivo.

Con la D.G.R. n. 58 del 26/1/2010, in merito al finanziamento delle operazioni da realizzare per rafforzare il sistema produttivo e commerciale della Mela dell'Alta Val d'Agri sono previsti una serie di interventi, tra cui:

- recupero ed adeguamento della struttura consortile;
- infrastrutturazioni rurali di filiera;
- Assistenza Tecnica, animazione e marketing territoriale.

L'indicazione "Mela Alta Val d'Agri" può essere usata solo per le mele che vengono coltivate nel territorio di dieci Comuni dell'area della Val d'Agri: Grumento Nova, Marsico Nuovo, Marsicovetere, Moliterno, Montemurro, Paterno, Sarconi, Spinoso, Tramutola e Viggiano.

La struttura del progetto e la fase programmatica degli interventi

Dato per assunto che non sarà possibile intervenire con investimenti da destinare alle singole aziende, sarà importante prevedere degli interventi si sostanziano in una serie di operazioni di carattere extra aziendale a sostegno delle attività e della competitività di settore che potranno riguardare azioni consortili e di sistema per l'intera filiera della mela, tra i cui obiettivi primari si prevede:

- l'organizzazione di una rete di produttori, di trasformatori e di commercializzazione che miri alla standardizzazione dell'offerta qualitativa e quantitativa della mela della val d'Agri con l'articolazione di un sistema produttivo organizzato e la realizzazione/adeguamento di un centro consortile dotato di una linea di frigo-conservazione, di calibratura e confezionamento del prodotto che funga da piattaforma logistica di commercializzazione

comune. La realizzazione e/o ristrutturazione della struttura logistica sede del centro consortile è di competenza della Regione - i relativi costi saranno coperti con le risorse finanziarie del Programma Operativo – che dovrà provvedere anche alla regolamentazione dell'affidamento per la gestione, previa intesa con l'amministrazione comunale competente per territorio e con il Consorzio stesso.

- la valorizzazione del territorio ed i suoi prodotti attraverso il recupero della memoria storica e rurale della produzione melicola. Si potrà allestire uno Showroom in cui “La mela si racconta”, anche con l'ausilio di percorsi multimediali, svelando la propria memoria, la tradizione ed i sapori di altri prodotti tipici legati alla tradizione contadina: miele, vino, pere, olio, pasta, casiedd', ricotta, etc. Nello stesso spazio espositivo si potrà realizzare un sistema organizzato per le visite guidate e per gli acquisti.

Per quanto attiene alle procedure di attivazione del progetto, sono previste alcune azioni che, in sostanza, mirano alla formalizzazione del partenariato di filiera con la sottoscrizione di protocolli da parte di partner pubblici e privati e con l'individuazione di singoli interventi a carattere infrastrutturale e servizi che, validati dal partenariato di filiera, possano concorrere alla realizzazione del progetto di filiera della Mela Alta Val d'Agri. Il progetto è in fase di attivazione.

Il progetto è in fase di attivazione. In particolare, il valore delle operazioni da realizzare ammonta 2 milioni e 950 mila euro¹¹.

4.3.3 L'olio del Sauro e della Val d'Agri

L'olio extra vergine di oliva “Sauro” è il risultato di un progetto pilota promosso e realizzato dall'Alsia e finalizzato alla valorizzazione dell'olio attraverso un processo volontario di certificazione al quale hanno aderito olivicoltori e trasformatori della zona.

Il progetto ha portato alla nascita di una filiera dell'olio d'oliva nell'area interessata dall'iniziativa, con il coinvolgimento di operatori che, su base volontaria, hanno adottato un disciplinare di produzione ed un protocollo di controlli finalizzati a garantire l'origine del prodotto (tracciabilità), la conduzione degli oliveti secondo i criteri dell'agricoltura integrata, caratteristiche chimiche e sensoriali ottimali dell'olio.

¹¹ Le istanze progettuali sono state approvate dal Comitato di Coordinamento e Monitoraggio nella seduta del 14.12.2009. Il progetto è stato approvato con la D.G.R. n. 58 del 28.01.2010. La Struttura di Progetto “Val d'Agri” ha proceduto all'assunzione dell'impegno di spesa con determina n. 1896 del 10.09.2010.

Il gruppo di operatori che ha partecipato all'iniziativa nel 2003 ha dato vita all'Associazione Olivicoltori del Sauro (Corleto Perticara) con l'obiettivo di promuovere lo sviluppo della filiera in questa zona interna della Basilicata.

L'Alsia ha coordinato la realizzazione del progetto attraverso l'Azienda Agricola Sperimentale Divulgativa "Baderta delle Murgine" di Aliano, e con il supporto tecnico-scientifico del Dipartimento di Biologia dell'Università di Basilicata (Laboratorio di Chimica degli Alimenti) che ha curato le analisi del prodotto, nonché dell'istituto di certificazione Is.Me.Cert di Napoli, che verifica la corretta gestione del processo di produzione durante tutte le fasi del disciplinare. Nella fase preliminare del progetto, il prodotto si è sviluppato attraverso la stesura del disciplinare e del regolamento tecnico, l'aggregazione di un gruppo di olivicoltori, l'adesione al progetto dei frantoi, l'individuazione di un Ente terzo di certificazione accreditato per il controllo del disciplinare e la stesura del piano dei controlli del disciplinare.

Si è poi proceduto al controllo delle operazioni di trasformazione in frantoio, alle analisi chimiche e sensoriali effettuate in linea presso il frantoio e ripetute presso il laboratorio di chimica degli alimenti dell'Università di Basilicata. Quindi la formazione dei lotti di olio, con la descrizione del profilo sensoriale degli oli e l'imbottigliamento.

Quindi, sia l'olio extravergine del Sauro che quello dell'Alta Val d'Agri sono prodotti seguendo un disciplinare voluto dai produttori e certificato da Ismcert di Napoli. Il processo di certificazione volontaria di qualità, iniziato per il Sauro nel 2003 e per l'olio Alta Val d'Agri nel 2004, ha già visto l'ingresso sul mercato delle prime produzioni certificate. L'olio del Sauro si produce da oliveti di Corleto P., Guardia P., Missanello, Aliano e di altri comuni, situati sui due versanti della valle del Sauro. Le varietà usate sono quelle locali, fra cui spiccano Ogliarola e Nostrale, insieme ad altre più diffuse, come Maiatica, Coratina e Leccino.

L'aroma caratteristico dell'olio extravergine del Sauro è descritto dal fruttato di oliva e da note erbacee, come erba tagliata e foglia di pomodoro. Il Sauro è un olio equilibrato per la moderata intensità di queste caratteristiche, come pure delle note di amaro e piccante.

L'olio Alta Val d'Agri è prodotto nell'areale dei Comuni contermini a Montemurro, nel più antico frantoio della zona, dalla spremitura delle olive di varie cultivar locali, come Carpinegna, Ogliarola, San Martinegna, Uciddara, Termini e Racioppella, raccolte in diversi oliveti dell'area.

L'olio extravergine di Montemurro si presenta con un caratteristico colore chiaro dai riflessi verdognoli. Il sapore è delicato, leggermente fruttato, mentre il profumo è tipicamente erbaceo. Saperi e odori caratteristici ma mai forti, che rendono anche questo olio equilibrato e gradevole.

✓ **La struttura del progetto**

Il progetto di valorizzazione delle produzioni olivicole è candidato da un partenariato formato da alcuni Comuni dell'area (Aliano, Corleto Perticara, Gallicchio, Guardia Perticara, Missanello, Montemurro, San Chirico Raparo, San Martino d'Agri, Sant'Arcangelo) che attraverso un apposito protocollo sottoscrivono l'Intesa ed individuano al proprio interno un soggetto capofila, al quale eventualmente delegare l'intera gestione del progetto.

Il progetto di filiera proposto prevede tre tipologie di operazioni da realizzare nei territori dei Comuni interessati:

- ✓ attività immateriale di assistenza tecnica e formazione, finalizzate a supportare tutta la filiera, proprietari di uliveti, coltivatori, produttori di olio e commercializzazione. Si tratta di attività assicurate direttamente dal Soggetto Capofila, che si doterà di una idonea Struttura Tecnica;
- ✓ strutture/infrastrutture pubbliche funzionali alla filiera sia da un punto di vista commerciale (Centro Operativo della Filiera dedito allo stoccaggio, trasformazione e confezionamento del prodotto, che fungerà da piattaforma logistica di tutta la filiera) che storico culturale (Museo dell'olio da realizzare a Montemurro). Si tratta di opere strutturali/infrastrutturali realizzate dal Soggetto Capofila per conto dei comuni che le ospiteranno;
- ✓ concessione di aiuti alle imprese, attraverso l'emanazione di bandi ad evidenza pubblica per la concessione di aiuti erogati nel rispetto della vigente normativa, nettamente demarcati rispetto agli altri strumenti di programmazione, con specifico riferimento al PSR, al PO FSE ed al PO FESR, e che prevedono il cofinanziamento privato nella misura prestabilita, finalizzati alla creazione di imprese di servizi reali (contoterzisti), all'adeguamento delle strutture di trasformazione esistenti, all'inserimento di innovazioni nei processi produttivi al fine di migliorare l'appeal del prodotto.

La memoria storica della civiltà contadina ormai dimenticata, con tutti i suoi contenuti antropologici e di civiltà contadina, va recuperata mediante la realizzazione di un "Museo dell'Olio" dove sarà possibile rivivere le antiche tecniche di trasformazione delle olive e confrontarle con le moderne tecniche e tecnologie, utilizzando dimostrazioni sia reali sul posto che

virtuali con filmati e proiezioni di vecchi documenti, con l'ipotesi di realizzare, qualora sia possibile reperire ulteriori risorse, un ulteriore museo.

La vera proposta strategica dell'intero progetto di filiera dell'olio è la creazione fisica di un "Centro operativo consortile" da insediare lungo l'asse strategico della Val d'Agri (area PIP-Missanello). L'intento è avere una struttura logistica espositiva e di stoccaggio per la lavorazione, trasformazione e il confezionamento del prodotto e di tutta la filiera produttiva.

I Comuni interessati dalle azioni progettuali per la valorizzazione delle produzioni olivicole del comprensorio del P.O. Val d'Agri e che gravitano nell'areale di produzione dell'olio del Sauro e della Val d'Agri sono almeno una quindicina, per cui in fase attuativa si dovranno coinvolgere gli altri Comuni interessati (Armento, Castelsaraceno, Gorgoglione, Roccanova, Stigliano e Spinoso) ed, eventualmente, gli altri Comuni che presentano la stessa vocazione olearia.

✓ **La gestione del progetto**

La costituzione del partenariato di progetto, di un Consorzio di commercializzazione del prodotto trasformato e l'organizzazione della rete dei produttori che conseguono la standardizzazione dell'offerta qualitativa e quantitativa, si considerano azioni propedeutiche di valorizzazione per l'avvio operativo del progetto.

La gestione del centro di promozione collettivo è in capo al soggetto capofila individuato che ne curerà tutti gli aspetti con proprio personale già nei ruoli dell'Ente. Complessivamente il progetto proposto prevede un investimento pubblico complessivo pari ad € 2 milioni di euro, di cui la metà a carico del Programma Operativo¹².

Il progetto potrà essere gestito dal Soggetto Capofila, in nome e per conto degli altri partner pubblici, sotto forma di "sovvenzione globale". La Regione trasferisce al capofila un primo acconto sull'importo pubblico complessivo del progetto, quindi, altre tranches di acconti/saldo sulla base degli avanzamenti registrati, nel rispetto del cronoprogramma di progetto.

A tale scopo, il soggetto capofila avrà funzioni di stazione appaltante per le operazioni di cui alle tipologie 1 e 2, e da concessionario di aiuti rispetto alle operazioni di cui alla tipologia 3.

Per assicurare un'efficace ed efficiente gestione del progetto con il Soggetto Capofila si costituirà un'apposita Cabina di Regia a livello di partenariato che, coordinata dalla Struttura di Progetto Val d'Agri, si potrà avvalere di un'apposita struttura di supporto, per la quale non sarà concesso alcun

¹² La proposta progettuale è stata approvata dal Comitato di Coordinamento e Monitoraggio nella seduta del 12.11.2012.

finanziamento aggiuntivo, formata da idonee ed adeguate professionalità, in grado di supportare ed accompagnare il progetto durante la sua durata.

4.3.4 Il paniere del Comprensorio

La valorizzazione delle produzioni tipiche e tradizionali non si è limitata ai progetti sul Canestrato di Moliterno, sulla Mela dell'Alta Val d'Agri e sull'Olio della Va d'Agri e del Sauro, ma è stata rivolta anche ad una serie di prodotti che ancora necessitano di essere studiati e adeguatamente valorizzati. A tal proposito il Comitato di Coordinamento e Monitoraggio il 12 novembre 2012 ha valutato la possibilità di includere, sotto un unico marchio ombrello, tutti i prodotti presenti nell'area, ed ha approvato il progetto "Valorizzazione delle produzioni eno-gastronomiche della Val d'Agri: Paniere del Comprensorio". Con la D.G.R. n. 1145 del 8 ottobre 2013 la Giunta Regionale ha approvato il documento comprendendo la necessità di attivare un processo di condivisione e concertazione tra i vari soggetti che operano sul territorio affinché si possano meglio valorizzare alcune produzioni agroalimentari del territorio.

Diverse le iniziative sul territorio di cui è necessario tenere conto: la valorizzazione del rafano nella Valle del Sauro, della carne podolica lucana, dell'agnello delle dolomiti lucane, e per quanto concerne i vini del Grottino di Roccanova e dell'Alta Val d'Agri.

A queste filiere in parte già costituite con apposito disciplinare, si aggiungono i prodotti che meriterebbero di essere valorizzati ma che non possono prescindere da un'adeguata fase di studio per la stesura di un disciplinare. Un esempio sono le prime fasi di analisi sul Castagno realizzate in Val d'Agri e una proposta di valorizzazione del Caciocavallo podolico avanzata dal Gal Basento Camastra. Fondamentale sarà in tale settore l'apporto dell'Alsia con la quale la Struttura di Progetto ha già formalizzato una convenzione.

La valorizzazione dei prodotti agro-alimentari non può prescindere da adeguate azioni di promozione in grado di far uscire il prodotto dall'anonimato e di far conoscere la tradizione e la cultura che esso porta con sé. Le nuove frontiere della comunicazione e l'avvento del web devono essere considerati come canali privilegiati che ben si prestano ad ottenere gli scopi che il territorio si è prefisso.

4.4 Gli Investimenti per il turismo

4.4.1 Il Grande attrattore

La strategia regionale, tesa a sviluppare un sistema turistico territoriale capace di coniugare le peculiarità del territorio e strutturare le risorse locali con tutti i valori naturalistici e storico-culturali presenti, ha come punto di partenza lo studio di fattibilità affidato all'APT al fine di articolare un progetto di rilancio turistico dell'intera Val d'Agri.

L'idea iniziale mira alla realizzazione di un macro attrattore (parco tematico) su cui impennare tutti gli interventi di valorizzazione, a fini turistici, realizzati nelle realtà del comprensorio.

La proposta progettuale è stata approvata dalla Regione Basilicata con la D.G.R. n. 914/08 nella quale si stimavano risorse pari a 30 milioni di euro per la realizzazione di più interventi ed ipotizzata la creazione di uno strumento di gestione e controllo al fine di individuare ed armonizzare tutte le proposte da realizzare sul territorio interessato.

Il C.C.M. del P.O. "Val d'Agri", nella seduta del 6 luglio 2009, individuava gli interventi cardine da realizzare e cioè:

- ✓ Parco tematico per la realizzazione di percorsi turistico-tematici, di allestimenti scenici e ad alta tecnologia e di aree e strutture di divulgazione culturale e scientifica.
- ✓ Grumentum dal III sec.a.C al VI sec.d.C - Storia di una colonia romana per la valorizzazione dell'importante sito archeologico attraverso i più avanzati modelli di comunicazione e di fruizione e con percorsi di visita diurni e notturni basati su azioni di animazione spettacolare.
- ✓ Da Grumentum a Grumento con l'allestimento nel Castello di una sala con tecnologie visive avanzate per la fruizione di filmati e offrendo una panoramica di avvenimenti storici e leggendari dell'antica *Grumentum* con effetti comunicativi di grande suggestione.
- ✓ Museo Multisensoriale con l'allestimento, all'interno del complesso monastico di Santa Maria di Orsoleo di Sant'Arcangelo, di un museo scenografico di nuova generazione dove i visitatori potranno vivere l'esperienza di un'immersione multisensoriale nella storia culturale ed umana dei monaci Bizantini.

La Regione Basilicata, con D.G.R. n. 2132/09, approvava il progetto ed in data 22 febbraio 2010, presso il Museo di Grumento Nova, sottoscriveva, con i partner interessati, una convenzione per il controllo e la gestione degli interventi progettuali.

In particolare, l'intervento denominato "Grumentum dal III sec. a.C. al VI sec. d.C. – Storia di una colonia romana" il cui costo stimato è di 1,8 Meuro il cui soggetto attuatore è il Mi.B.A.C. è stato suddiviso in 2 Capi:

- Capo "A" denominato: "Restauro e valorizzazione del complesso termale";
- Capo "B" denominato: "Interventi di valorizzazione del Parco Archeologico e del Museo di Grumento Nova da attuare attraverso modelli di comunicazione e fruizione".

L'intervento "Da Grumentum a Grumentum" il cui costo stimato è di € 375.000,00 veniva affidato al Comune di Grumento Nova.

La realizzazione del "Museo Multisensoriale" il cui costo stimato è di 1,8 Meuro veniva affidato al Comune di Sant'Arcangelo. A tutto il 2014 le somme elargite al Comune di Sant'Arcangelo sono pari ad €. 1.398.026,57 e, dopo l'approvazione di una variante, i lavori sono in avanzato stato di realizzazione.

Il Comitato di Coordinamento e Monitoraggio del P.O., nel corso della seduta del 2 aprile 2012, ha esaminato e approvato il documento: "Individuazione e pianificazione strategica di interventi finalizzati alla promozione territoriale ed alla valorizzazione turistica della Val d'Agri".

Gli interventi progettuali in esso contenuti, valutati dalla cabina di regia che ne ha verificato la compatibilità e la complementarietà con il progetto faro, sono anch'esse orientate alla strutturazione e alla creazione di un sistema turistico-territoriale incentrato sulle peculiarità morfologiche, naturali ed ambientali.

Alla luce delle scelte operate dal C.C.M., la Regione Basilicata, con D.G.R. n. 483 del 24 Aprile 2012, ha approvato gli interventi progettuali proposti concedendo un finanziamento complessivo pari ad 3.600.000,00. Nello specifico gli interventi prevedono:

- **Realizzazione di un percorso storico-naturalistico e riqualificazione fosso Arenazzo.**

In sintesi, l'obiettivo del progetto è quello di integrare l'offerta turistica tradizionale, costituita dalla bellezza della natura, dalla gastronomia mediterranea, dalla cultura e dalle tradizioni religiose secolari con elementi d'interesse specifici che possono fungere da forza attrattiva verso il territorio. Lo scopo è quello di:

- valorizzare un'ampia area posta sulle pendici del fosso Arenazzo attraverso un collegamento che unisca i ruderi del Castello alla sponda opposta;

- realizzare un "ponte" fisico ed ideale che colleghi due sponde dello stesso vallone e che possa essere attraversato da tutti coloro, sportivi inclusi, che avranno voglia di vivere un'esperienza emozionante;
- utilizzare al meglio le risorse storiche, culturali, paesaggistiche ed ambientali al fine di incrementare l'offerta turistica, creando un unicum capace di relazionare sinergicamente le notevoli valenze esistenti nell'area.

Con determina dirigenziale n. 2348 del 12.11.2013 la Struttura di Progetto "Val d'Agri" ha preso atto del progetto presentato dall'Amministrazione Comunale di Sasso Castalda impegnando la somma di € 1.200.000,00 per la realizzazione dell'opera.

- ***Un ponte tra i due parchi nel Comune degli sport estremi:***

Il territorio del Comune di Castelsaraceno è incluso nel Parco Nazionale del Pollino e nel Parco Nazionale dell'Appennino Lucano e il progetto proposto intende creare un collegamento non solo fisico ma anche simbolico tra i due Parchi puntando a consolidare il ruolo del comune di Castelsaraceno quale comunità di cerniera tra territori ad altissimo pregio ambientale.

L'intervento si sostanzia nella costruzione di un ponte tibetano e di attività e attrezzature a corollario degli sport a "forte esposizione aerea" mira a promuovere le pratiche ludico-sportive e sensibilizzare alla visita ed alla conoscenza delle aree naturali tutelate del territorio.

Tale iniziativa è finalizzata, altresì, ad accrescere le opportunità di sviluppo territoriale ed a potenziare l'attrattività del territorio a fini turistici.

Con determina dirigenziale n. 2316 del 12.11.2013 la Struttura di Progetto "Val d'Agri" ha preso atto del progetto presentato dall'Amministrazione Comunale di Castelsaraceno impegnando la somma di € 1.500.000,00 per la realizzazione dell'opera.

- ***Valorizzazione e recupero dell'area naturalistica dei Calanchi***

Lo scopo prioritario del progetto è quello di rivalutare una vasta superficie interessata da rilevanti testimonianze storiche e culturali valorizzando un'area ambientale costituita da unità architettoniche di antica origine (edifici a due piani in argilla e paglia), inserite sugli alti crinali dell'altipiano calanchivo.

In sostanza i "percorsi dei calanchi" permetteranno di raggiungere materialmente le valli di argilla per poterle ammirare in tutta la loro suggestiva unicità rafforzando il ruolo che Aliano riveste

all'interno dei circuiti nazionali de "I Parchi Letterari" che si propongono di organizzare e divulgare le straordinarie peculiarità del paesaggio esaltandone le valenze letterarie, etnografiche, storiche, socio-antropologiche, gastronomiche ed archeologiche.

Gli interventi ipotizzati nel progetto vanno dalla difesa del suolo (conservazione del patrimonio naturale) allo sviluppo di attività di allevamento (quale indotto al sistema agro-turistico), alla creazione di itinerari floro faunistici e ambientali.

Con determina dirigenziale n. 2338 del 12.11.2013 la Struttura di Progetto "Val d'Agri" ha preso atto del progetto presentato dall'Amministrazione comunale di Aliano impegnando la somma di € 900.000,00 per la realizzazione dell'opera.

In sostanza, tenuto conto degli interventi originariamente previsti per il "Grande Attrattore" e quelli relativi alla promozione territoriale ed alla valorizzazione turistica della Val d'Agri, le risorse messe in campo per il rilancio turistico del comprensorio ammontano ad oltre 7,5 Meuro il tutto come emerge dalla tabella che segue.

Tabella 44 - Quadro di sintesi dello stato di avanzamento dei progetti

Iniziativa Attivata	Soggetto Attuatore	Impegnato	Speso al 31.12.2013	Speso al 31.12.2014	Incremento % Spesa al 2013	% di Spesa al 31.12.2013
GRUMENTUM dal III sec. a.C. al VI sec. d.C. - STORIA DI UNA COLONIA ROMANA	Mi. B.A.C.	1.800.000,00	0,00	0,00	0,00%	0,00%
DA GRUMENTUM A GRUMENTO	Comune di Grumento Nova	375.000,00	0,00	0,00	0,00%	0,00%
MUSEO MULTISENSORIALE	Comune di Sant'Arcangelo	1.800.000,00	700.528,54	1.398.027		
Realizzazione di un percorso storico-naturalistico e riqualificazione fosso Arenazzo	Comune di Sasso Castalda	1.200.000,00	0,00	0,00	0,00%	0,00%
Un ponte tra i due parchi nel Comune degli sport estremi	Comune di Castelsaraceno	1.500.000,00	0,00	0,00	0,00%	0,00%
Valorizzazione e recupero dell'area naturalistica dei Calanchi	Comune di Aliano	900.000,00	0,00	0,00	0,00%	0,00%
	Totale	7.575.000,00	700.528,54	1.398.026,57	99,57%	18,5%

- **Parco della Grancia**

Il Comitato di Coordinamento e Monitoraggio (C.C.M.) ha riconosciuto l'importanza di completare la prima fase di attuazione del Programma Operativo attraverso una serie di interventi straordinari rientranti in una strategia generale. In particolare nelle sedute del 14.12.09 e del 29.12.09 sono state prese in esame una serie di indicazioni operative, proposte da vari soggetti attuatori, coerenti con le Misure previste dal P.O.

Le risultanze dei lavori del C.C.M. sono state tradotte nella D.G.R. n. 71/2010 con la quale è stato approvato il *“Programma condiviso di interventi a carattere di completamento della prima fase di attuazione del Programma Operativo Val d’Agri”*, al cui interno è inserito l’intervento del *“Parco Storico e Ambientale di Basilicata - intervento straordinario per il rilancio del Parco della Grancia”*, finanziato con un importo pari a 300.000 euro.

Nel Comitato di Coordinamento e Monitoraggio del 24.05.11 è stata condivisa una ulteriore proposta progettuale, elaborata dal Comune di Brindisi Montagna, relativa al Parco della Grancia che rientra a pieno titolo fra la rete dei grandi attrattori che la Regione Basilicata ha inteso potenziare e/o costruire.

Con successiva D.G.R. n. 1055 del 20.07.2011 la Regione Basilicata ha approvato un finanziamento di € 1.500.000,00 quale risorsa economica necessaria all’attuazione del percorso di sviluppo e rilancio del Parco della Grancia nel contesto della rete di risorse culturali e turistiche del parco storico, rurale ed ambientale della Regione Basilicata.

La Struttura di Progetto *“Val d’Agri”* con Determinazione Dirigenziale, n. 913 del 04.06.12, confermava l’approvazione della scheda progetto *“Piano di Sviluppo e rilancio del Parco Storico-Rurale-Ambientale di Basilicata (Parco della Grancia)”* con l’assunzione di impegno della somma di € 100.000,00 da destinare al Comune di Brindisi Montagna quale contributo integrativo per le finalità indicate nel menzionato atto ed a completamento dell’intervento previsto con D.G.R. n. 1055/11.

In sostanza il contributo destinato al *“Parco della Grancia”* ammonta a complessivi € 1.900.000,00, di cui al 31.12.2014 sono stati liquidati € 1.020.000 come risulta dalla successiva tabella.

Tabella 45 - Quadro di sintesi delle risorse finanziarie assegnate

<i>Parco della Grancia</i>		
<i>Provvedimento di impegno</i>	<i>Risorse assegnate</i>	<i>Importo liquidato al 31.12.2013</i>
<i>D.G.R. n. 1055/2011 con integrazione D.D. n. 913 del 04.06.2013</i>	<i>1.600.000,00</i>	<i>750.000,00</i>
<i>Determina Dirigenziale n. 1420 del 14.06.2010</i>	<i>300.000,00</i>	<i>270.000,00</i>
<i>Totale</i>	<i>1.900.000,00</i>	<i>1.020.000</i>

4.4.2 La valorizzazione del Lago del Pertusillo

Le Amministrazioni comunali di Grumento Nova, Montemurro e Sarconi già in sede di redazione dei rispettivi Documenti Programmatici Comunali, avevano previsto interventi per il recupero e la fruizione dell'areale che gravita nel perimetro del Lago Pertusillo.

Il C.C.M. del P.O. "Val d'Agri", nella seduta del 28.10.2008, esprimeva parere favorevole alla concessione di un contributo straordinario per la riqualificazione ambientale, ai fini turistico-sportivi del Lago Pertusillo e la Regione con la D.G.R. n. 2079 del 29 Dicembre 2008 ne approvava il finanziamento per un importo pari ad € 873.000,00.

I comuni di Grumento Nova, Montemurro e Sarconi, in data 29.01.09, sottoscrivevano un'intesa istituzionale per la realizzazione di un intervento comprensoriale di "Riqualificazione paesistica ed ambientale per una migliore fruibilità turistica, sportiva e ricreativa del comprensorio del Lago Pertusillo", alla quale successivamente si è associato il comune di Spinoso.

L'obiettivo del progetto è quello di innescare un volano per uno sviluppo eco-sostenibile attraverso la riqualificazione, nel rispetto dell'ambiente e dei valori storici- naturalistici e culturali, di una vasta porzione di territorio comprensoriale. Si mira pertanto a realizzare un programma di offerta turistica integrata e di qualità promuovendo la fruizione turistico - ambientale per il tempo libero e lo sport mediante la creazione di percorsi naturalistici, corridoi ecologici ed il collegamento funzionale tra l'area archeologica ed il lago.

In ogni comune, sotto il coordinamento del capofila, dovranno realizzarsi una serie di opere atte al raggiungimento dell'obiettivo del Progetto di Area Vasta.

Nel territorio del comune di Montemurro si prevede:

- Il recupero ambientale e naturalistico della Fontana dell'Afio e della pineta attigua per attività sportive e ricreative al fine di qualificare la fruibilità turistica e l'attività sportiva podistica.

Nel territorio del comune di Grumento Nova si prevede:

- la riqualificazione di percorsi naturalistici ad elevata valenza naturalistica lungo la sponda del Lago Pertusillo che si integrano con un percorso archeologico per il collegamento funzionale tra la città di *Grumentum* ed il Lago;
- la riqualificazione di un percorso naturalistico - religioso, attraverso un'area lacustre, molto suggestiva, che dalla Chiesetta S. Lucia giunge alla Madonna della Grumentina passando per le chiesette Madonna delle Grazie e San Laniero;

- o la realizzazione di un'area attrezzata per l'attività di pesca sportiva per diversamente abili mediante percorsi e piazzole attrezzate e opportunamente dedicate.

Nel territorio del comune di Sarconi si prevede:

- o Il miglioramento della fruibilità della area del parco fluviale Maglia e la riqualificazione del tratto naturalistico, di accesso al lago del Pertusillo, finalizzato alla realizzazione di un itinerario naturalistico-ambientale-culturale.

Nel territorio del comune di Spinoso si prevede:

- o la riqualificazione di un tratto spondale della diga del Pertusillo, per la realizzazione di attrezzature finalizzate alla balneazione, localizzato al di sotto del centro abitato sulla sponda idrografica destra del Lago.

Per interconnettere in modo funzionale i diversi interventi ed offrire ai visitatori una fruibilità complessiva e diversificata, si è ipotizzato di individuare un percorso intercomunale di collegamento che richiede in alcuni tratti interventi di adeguamento della pavimentazione stradale e la regimentazione delle acque superficiali. Si prevede, inoltre, la realizzazione di alcune aree di sosta per autobus, nei punti strategici di smistamento dei turisti, al fine di evitare l'accesso di mezzi a motore in aree ad elevata valenza paesaggistica, nonché la installazione di una adeguata segnaletica turistica.

Il progetto presentato ha il seguente quadro economico di ripartizione delle risorse:

Tabella 46 - Quadro di sintesi delle risorse finanziarie assegnate

Territorio in cui sono previste le opere	Risorse impegnate nei DPC	Risorse previste dalla D.G.R. n. 1424/10	Totale Risorse
Comune di Grumento Nova	502.030,00	148.197,78	650.227,78
Comune di Montemurro (comune capofila)	192.000,00	561.539,82	753.539,82
Comune di Sarconi	300.000,00	88.961,22	388.961,22
Comune di Spinoso	250.000,00	74.301,18	324.301,18
Totale	1.244.030,00	873.000,00	2.117.030,00

4.5 Gli investimenti per l'inclusione sociale: il progetto "Match"

Il progetto Match, approvato con D.G.R. n. 2310 del 29/12/2009 in attuazione della Linea di Intervento C.5.b "Inserimento lavorativo di soggetti svantaggiati" (dotazione finanziaria 2 milioni di euro) del Programma Operativo Val d'Agri Melandro Sauro Camastra ha permesso di attivare servizi specialistici in materia di inclusione sociale, occupabilità ed inserimento lavorativo di persone in stato di svantaggio sociale.

A tale scopo si è sperimentato, all'interno dei Servizi per l'Impiego, una linea di servizio per l'autoimpiego e per il placement lavorativo presso le aziende del comprensorio di persone disabili e/o in situazione di svantaggio.

Elemento centrale dei programmi di work experience è stata la presa in carico dei beneficiari che, con un percorso di accompagnamento nei tirocini lavorativi, hanno acquisito ulteriori competenze con attività di formazione.

Il progetto Match si è sostanziato nell'attivazione di 64 work experience svolte presso soggetti ospitanti (imprese, cooperative, associazioni, studi professionali, Enti Locali) di cui 30 destinate a soggetti disabili, 34 destinate a soggetti svantaggiati, tre dei quali riservati alla categoria del disagio mentale (individuati dal Dipartimento Salute Mentale).

Il successivo Avviso Pubblico (D.D. n. 3784/2010) è stato approvato dall'Ufficio Lavoro e Politiche Sociali della Provincia di Potenza, quale soggetto della rete responsabile dell'attuazione del Progetto Match e per le azioni di competenza in materia di politiche attive del lavoro e della formazione.

Dalla Relazione sullo stato di attuazione del progetto Match inviato dalla Provincia di Potenza alla Regione Basilicata, si evince che sono state attivate complessivamente 26 work experience destinate ai soggetti disabili e 33 work experience ai soggetti molto svantaggiati (di cui 3 del disagio mentale).

Il modulo di formazione al lavoro di 70 ore (periodo aprile/giugno 2012) ha interessato i beneficiari disabili ed è stato sostenuto da esperti della formazione Apof-il (è stata utilizzata una metodologia con un modello di comportamento per indagare sull'ambiente sociale, costruita con DPI - Disabled People's International che si ispira all'ICF) e dal personale/tutor dei CPI coinvolti (Villa d'Agri, Lauria/Senise e Laurenzana).

Nello stesso tempo sono stati attivati frequenti e costanti flussi informativi con il Dipartimento di Salute Mentale della ASP (relativamente alle 3 unità individuati dal DSM) per prevenire ed

affrontare in tempo gli eventuali elementi di criticità che avrebbero potuto compromettere i risultati prefissati.

4.5.1 Stato di attuazione target soggetti molto svantaggiati

Le work experience destinate alle persone molto svantaggiate, della durata di 6 mesi, hanno avuto inizio nel mese di febbraio 2012 e si sono concluse nell'autunno del 2012.

I tirocinanti, ospitati tutti in aziende e imprese private, sono stati impegnati in svariate attività.

Un risultato di assoluto rilievo è rappresentato dalla decisione da parte di 3 aziende che, ritenendo opportuno valorizzare l'esperienza maturata dai beneficiari, hanno avviato le procedure per l'assunzione a tempo indeterminato dei tirocinanti ospitati e, pertanto, hanno richiesto, alla Provincia di Potenza, il bonus occupazionale loro destinato il cui valore copre per due anni la metà del costo salariale lordo dei neoassunti.

Analogamente sono pervenute, all'Ufficio Formazione e Lavoro della Provincia di Potenza, le richieste di due beneficiari delle work experience che hanno manifestato l'intenzione di avviare una attività economica autonoma in forma individuale. Una work experience si è perfezionata con la costituzione di un'impresa agricola che si è iscritta alla Camera di Commercio di Potenza, il cui beneficiario ha ottenuto il finanziamento del proprio Piano di impresa presentato con l'erogazione di un bonus a fondo perduto di importo pari a € 15.000.

Le azioni previste dal progetto Match hanno permesso di generare occupazione aggiuntiva proprio in quei segmenti di mercato naturalmente penalizzati e, quindi, il risultato raggiunto assume un'importanza straordinaria in quanto questo indicatore ha raggiunto un valore del 13,33% rispetto al totale dei beneficiari.

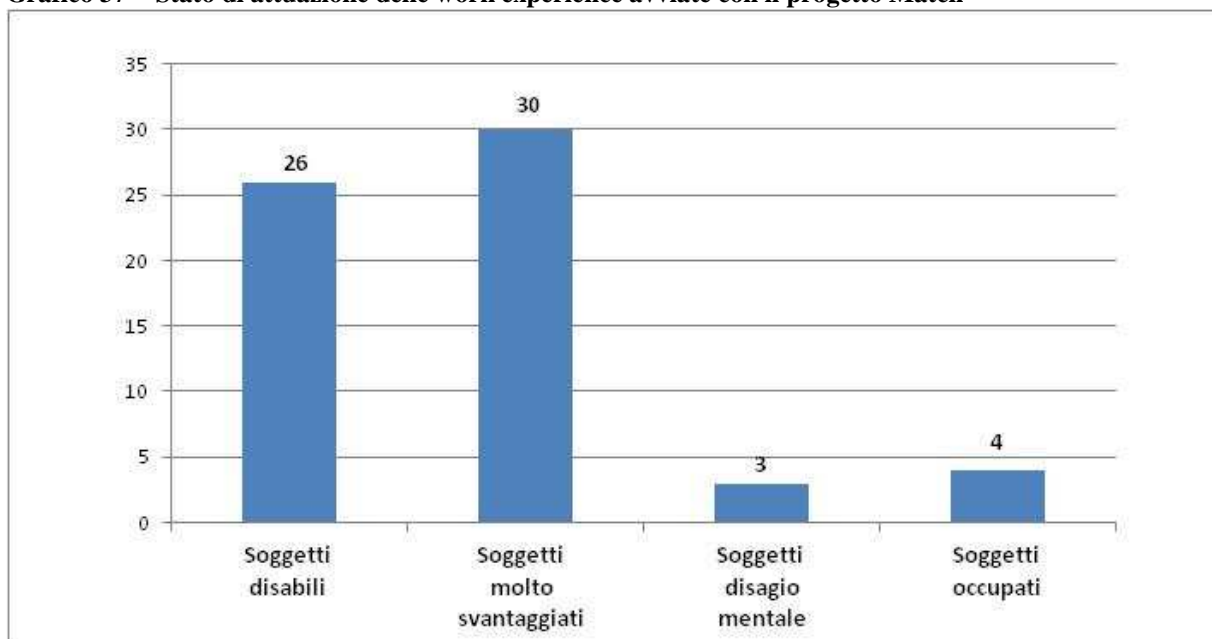
4.5.2 Stato di attuazione target soggetti disabili

Per l'avvio delle work experience delle persone disabili, invece, si è reso necessario procedere prima alla definizione del profilo socio-lavorativo con la raccolta di notizie relative alle precedenti esperienze di lavoro, alle condizioni sociali e relazionali e all'accertamento della condizione di disabilità presso la competente commissione medica (Inps), per valutare le capacità funzionali, attitudinali nonché l'individuazione delle mansioni lavorative ritenute più idonee.

Si è reso, inoltre, necessario verificare l'eventuale presenza, nelle sedi di tirocinio, di difficoltà correlate all'esistenza di eventuali barriere architettoniche e di ostacoli correlati a condizioni strumentali e tecnologiche proprie del sistema produttivo ospitante.

Soltanto un beneficiario disabile è stato assunto durante lo svolgimento della work experience da una banca che, tuttavia, non ha nemmeno richiesto il bonus occupazionale previsto.

Grafico 37 - Stato di attuazione delle work experience avviate con il progetto Match



4.5.3 Prolungamento delle work experience e scorrimento delle graduatorie

Il Comitato di Coordinamento e Monitoraggio del P.O.V., nel corso della riunione tenuta il 12 novembre 2012, ha approvato la proposta di finanziamento per lo scorrimento della graduatoria di tutti i soggetti disabili e di tutti i soggetti molto svantaggiati in maniera da soddisfare le aspettative di tutti i beneficiari utilmente collocati nelle due graduatorie.

Le work experience dei soggetti disabili si sono concluse nel mese di ottobre 2013 e dei 30 beneficiari utilmente collocati in graduatoria, per effetto di rinunce manifestate, di due decessi e di un collocamento lavorativo, si è ridotto a soli 24 tirocinanti i quali sono attualmente interessati dal procedimento di rinnovo del tirocinio.

Delle 34 persone molto svantaggiate per effetto di rinunce e scorrimenti, di 3 inserimenti lavorativi presso imprese e dell'avvio di un'attività autonoma, soltanto 27 soggetti sono interessati dal procedimento di rinnovo del tirocinio, tra i quali 3 appartenenti alla categoria del disagio mentale.

Lo scorrimento delle graduatorie dei soggetti disabili e di quelli molto svantaggiati è stato approvato con la DGR 638 del 10.06.2014 ed ha riguardato n. 44 beneficiari disabili e n. 84 beneficiari molto svantaggiati.

4.6 Gli Investimenti per il governo del territorio: il Piano Strutturale Intercomunale

L'esigenza di sperimentare nell'ambito territoriale della Val d'Agri, così come delineato dal Piano Strutturale Provinciale di Potenza, un processo innovativo e pilota di co-pianificazione a scala intercomunale, nel pieno rispetto della normativa regionale vigente in materia, incentrato sull'apporto convinto e consapevole da parte dei soggetti pubblici interessati anche nella prospettiva dell'estendibilità e replicabilità del modello in altri ambiti territoriali.

Con la D.G.R. n. 111/2010, si è dato avvio ad un complesso apparato regolamentativo che propone la sperimentazione di un sistema di pianificazione urbanistica di un "insieme" di Comuni di piccola dimensione - in prevalenza al di sotto di 5.000 abitanti - ciascuno definendo regole di sviluppo all'interno di un quadro di riferimento ampio della dimensione di circa 50.000 abitanti e 1500 Km².

Allo stato attuale non esistono significative esperienze analoghe a livello nazionale, soprattutto se riferite a modelli di copianificazione tra diversi livelli di governo del territorio in aree a bassa densità.

La sperimentazione potrà dunque dar luogo ad un piano di tutela e compatibile trasformazione urbanistica unitario per tutto l'ambito pur nella diversità di ciascun centro comunale, consentendo, una nuova e più ampia dimensione territoriale e demografica, una razionalizzazione del sistema insediativo, dei servizi ai cittadini e delle infrastrutture per lo sviluppo. Nel dettaglio, la proposta si articola in due momenti non consequenziali, bensì concomitanti:

- ✓ una prima di supporto tecnico-amministrativo ai Comuni del Comprensorio del P.O. alla attuazione del Regolamento Urbanistico;
- ✓ una seconda di ipotesi per la costruzione del quadro conoscitivo di base per l'elaborazione del Piano Intercomunale Strutturale dell'ambito territoriale della Val d'Agri;

4.6.1 Lo stato di attuazione

Il processo di redazione del Piano ha iniziato il suo iter con l'accordo di collaborazione per le attività di studio e di supporto tecnico-scientifico e per la redazione del Piano Strutturale Intercomunale dell'ambito della Val d'Agri (D.G.R. n. 1423/12) attraverso la sottoscrizione il 14/11/12 tra le istituzioni scientifiche dell'Università degli Studi di Basilicata e dell'Università degli Studi di Napoli Federico II.

Detto Accordo, commisura la durata dello studio e delle attività connesse in venti mesi (20) a partire dalla data di stipula. L'accordo ha valore esclusivamente per quanto contenuto nelle attività connesse alla redazione del Piano Strutturale Intercomunale e non prefigura altro vincolo ed obbligo fra le parti. Le strutture coinvolte nel programma di ricerca e di supporto tecnico-scientifico sono:

- Regione Basilicata, Dipartimento Presidenza della Giunta, Struttura di Progetto "Val d'Agri", responsabile il Dirigente pro-tempore, Dr. Francesco Pesce;
- l'Università degli Studi di Basilicata, Scuola di Ingegneria, LISUT - Laboratorio di Ingegneria dei Sistemi Urbani e Territoriali, responsabile scientifico, prof. Giuseppe B. Las Casas;
- l'Università degli Studi di Napoli Federico II, Centro Interdipartimentale di Ricerca LUPT - Laboratorio di Urbanistica e Pianificazione Territoriale, responsabile scientifico Prof. Guglielmo Trupiano.

La ricerca e il supporto tecnico-scientifico hanno riguardato la definizione di metodologie e contenuti necessari alla predisposizione, da parte della Struttura di Progetto "Val d'Agri, degli elaborati del Piano Strutturale Intercomunale, nell'intero processo fino alla sua approvazione.

Nel dettaglio le attività da espletare per le singole parti saranno:

L'impegno della Struttura di Progetto Val d'Agri:

- rappresentare in modo unitario gli interessi dei soggetti sottoscrittori;
- coordinare il programma di ricerca e di supporto tecnico-scientifico per le attività connesse alla redazione del Piano Strutturale Intercomunale dell'ambito della Val d'Agri, attivando le risorse tecniche ed organizzative necessarie alla sua attuazione;
- porre in essere eventuali azioni ed iniziative necessarie a garantire il rispetto degli impegni e degli obblighi dei soggetti sottoscrittori;
- coordinare le attività di monitoraggio e di accompagnamento alla redazione del Piano Strutturale Intercomunale fino alla sua approvazione.

L'impegno della Scuola di Ingegneria, LISUT - Laboratorio di Ingegneria dei Sistemi Urbani e Territoriali:

- sviluppo di studi e ricerche metodologiche, corredate da esemplificazioni, relative alle valutazioni derivanti dal quadro conoscitivo (articolato secondo la ripartizione: Sistema Naturalistico Ambientale, Sistema insediativo, Sistema Relazionale) e per la redazione di soluzioni alternative per uno schema strutturale generale e per la redazione delle schede

strutturali di cui alla legge regionale 23/99. Le ricerche e valutazioni avranno riguardo sia allo stato attuale che a quello programmatico;

- indicazioni metodologiche per il monitoraggio dell'elaborazione dei documenti tecnici ed amministrativi, richiesti dalla legislazione vigente e secondo le indicazioni del Protocollo di Intesa;
- partecipazione alle attività di animazione e sensibilizzazione, alle iniziative di divulgazione e di confronto nonché alle conferenze di pianificazione e agli incontri di discussione ed approfondimento che accompagneranno il processo di elaborazione del piano fino alla sua approvazione;
- ricerca e supporto tecnico-scientifico per la redazione della VAS – Valutazione Ambientale Strategica, secondo i protocolli normativi nazionali e comunitari, al fine della produzione dei Rapporti Ambientali preliminari e definitivi corredati di tutte le attività di partecipazione previste dalla legge.

L'impegno del Centro Interdipartimentale di Ricerca LUPT - Laboratorio di Urbanistica e Pianificazione Territoriale:

- ricerca e supporto tecnico-scientifico per la predisposizione degli strati informativi componenti l'intero Quadro Conoscitivo;
- supporto tecnico-scientifico per la predisposizione delle schede di rilevamento per le attività di approfondimento di conoscenza del territorio e successiva ricerca sul campo;
- supporto tecnico-scientifico alla definizione dei tematismi e degli indicatori informativi, quantitativi e qualitativi, da inserire nel SIT, sulla base delle indicazioni del redigendo Disciplinare Tecnico di Piano, con particolare attenzione ai sistemi di risparmio energetico del sistema insediativo.

A seguito della sottoscrizione dell'accordo di collaborazione per le attività di studio e di supporto tecnico-scientifico per la redazione del Piano Strutturale Intercomunale dell'ambito della Val d'Agri, le attività si sono concentrate nello sviluppo di studi e ricerche metodologiche, corredate da esemplificazioni, relative alle valutazioni derivanti dal quadro conoscitivo (articolato secondo la ripartizione: Sistema Naturalistico Ambientale, Sistema insediativo, Sistema Relazionale) e per la redazione di soluzioni alternative per uno schema strutturale generale e per la redazione delle schede strutturali previste della Legge Regionale 23/99.

E' in fase di redazione il Disciplinare Tecnico (a cura del Coordinatore Scientifico) che individuerà le strategie condivise, di interesse comprensoriale per costruire una visione futura dell'identità territoriale, tenuto anche conto delle profonde modifiche intervenute nella disciplina urbanistica e nella pianificazione territoriale negli ultimi venti anni, dalla forma del piano, aperta alle tematiche ambientali, del paesaggio e dei processi di valutazione obbligatoriamente introdotti nelle pratiche disciplinari .

Per il raggiungimento in tempi brevi degli obiettivi ipotizzati dal Piano sono state attivate nell'annualità 2013 convenzioni specialistiche che di seguito si elencano:

- ✓ Dipartimento delle Culture Europee e del Mediterraneo (DICEM) dell'Università degli Studi della Basilicata per gli aspetti collegati alle schede strutturali e al processo di accompagnamento per la redazione della VAS.
- ✓ Scuola di Ingegneria dell'Università degli Studi di Basilicata per gli aspetti inerenti gli indirizzi e controllo sulla VAS e sul SIT e gli strumenti di valutazione e partecipazione.
- ✓ EN3 srl per gli aspetti infrastrutturali connesse alla rete stradale comprensoriale ed al trasporto su gomma del Programma Operativo Val d'Agri–Melandro–Sauro–Camastra.

A seguito della stipula dell'Accordo, in data 15/02/2013, il Coordinatore Scientifico del PSI, ha consegnato il cronoprogramma operativo delle attività - note introduttive al Disciplinare Tecnico – ove vengono definitivi il cronoprogramma proposto e integrato con specificazioni relative alla elaborazione della VAS ed alla costituzione dell'Ufficio di Piano, riproponendolo come una componente introduttiva del Disciplinare Tecnico.

A tal fine si riporta il quadro sintetico delle attività programmate per le annualità 2013 e 2014.

Fase preliminare: Coordinamento delle modalità di indagine, rilevamento, raccolta dati, valutazione, classificazione e schedatura raccordando i linguaggi informatici (SIT, Web GIS e WFS) delle strutture che collaborano, a vari livelli (Staff regionale interdipartimentale, Consulta, P.O. Val d'Agri e gruppo consulenti tecnici esterni: LUPT e UNIBAS) , alla costruzione del PSI Val d'Agri, sì da favorire un fruttuoso sinergico interscambio, anche a distanza, delle conoscenze nel loro progressivo determinarsi.

Acquista prioritaria importanza la definizione delle schede di rilevamento, tabulazione e rappresentazione dei dati di indagine, da redigersi entro il primo mese da parte dei consulenti tecnici esterni (LUPT e UNIBAS in ragione delle più specifiche competenze), in uno con il coordinatore scientifico del PSI, sulla base degli indirizzi prospettati nella definizione dei caratteri

strutturanti i “sistemi” del quadro conoscitivo contemplato dalla LUR della Basilicata ai quali va opportunamente interrelato il “Sistema Politico-Istituzionale”.

Altrettanto prioritaria importanza acquista la messa in essere della cartografia geografica di base, adeguatamente aggiornata, da utilizzare come supporto alla progressiva acquisizione, registrazione e rappresentazione dei dati di conoscenza. Detta cartografia, integrata dalla più recente rappresentazione orto fotogrammetrica deve essere resa disponibile entro il primo mese dallo staff regionale interdipartimentale.

Le procedure di costruzione del PSI Val D’Agri si articolano nelle tre sotto elencate fasi:

Prima fase: Definizione del quadro conoscitivo acquisendo approfondite ed esaustive documentazioni interessanti i tre “Sistemi” in cui è articolato il territorio urbanistico strutturale della Val D’Agri (Sistema Naturalistico Ambientale, Sistema Insediativo e Sistema Relazionale) sulla base di quanto contemplato nel “Documento Preliminare di Indirizzo Metodologico”, indispensabili premesse alle procedure di avvio del PSI e della VAS contemplanti incontri partecipativi con le Amministrazioni Comunali, Provinciali e Regionali e con le Istituzioni e gli Enti che, a vari livelli, presiedono il governo della conservazione e della trasformazione del Territorio della Val d’Agri. Stesura di un Documento Sintetico riepilogativo delle conoscenze acquisite e di quanto emerso dalle consultazioni (sedute di ascolto) con Amministrazioni ed Enti.

Seconda fase: Sistemazione dei dati di conoscenza acquisiti e loro rappresentazione grafica, geografica, istografica e descrittiva; stesura del Documento Preliminare in uno con le prime ipotesi di VAS (Valutazione Ambientale Strategica); intensificazione dei processi partecipativi alla condivisione degli obiettivi e delle scelte progettuali del PSI Val d’Agri, promuovendo iniziative aperte quali convegni, seminari, forum, assemblee , conseguenti agli incontri programmatici con i soggetti responsabili delle pianificazioni di ambito e di settore a livello Regionale, Provinciale e Comunale. Raccolta e sistematizzazione delle istanze pervenute, in sede di consultazioni pubbliche, ad integrazione e rivisitazione del Documento Sintetico.

Terza fase: Elaborazione definitiva della VAS e stesura degli elaborati del PSI Val d’Agri ; consultazioni pubbliche sui contenuti e sulle norme attuative del PSI ; Integrazioni al PSI e sua stesura definitiva. Conferenza di Pianificazione e validazione definitiva.

4.7 Gli investimenti per la tutela del territorio: SIT della Val d'Agri

Il progetto rappresenta l'evoluzione del progetto repertorio delle informazioni territoriali ed urbanistiche (in breve RIT-PTeU) della Regione Basilicata per l'area del PO Val'Agri al fine di progettare il nuovo PSI dell'area sulla base di una conoscenza reale del territorio e delle sue dinamiche e dunque come strumento strategico di gestione territoriale.

Con la sottoscrizione del recente Protocollo d'Intesa tra le amministrazioni e gli enti pubblici coinvolti nel processo di formazione del Piano Strutturale Intercomunale relativo all'ambito territoriale della Val d'Agri, la Struttura di Progetto ha inteso condividere anche con l'Ente Parco Appennino Lucano Val d'Agri Lagonegrese i principi della co-pianificazione regionale nella formulazione di proposte relative alle "vocazioni prevalenti" del suo territorio nell'ottica della qualità culturale e ambientale, della competitività economica, della coesione sociale e della efficienza infrastrutturale.

In virtù di tale situazione è stato sottoscritto un Accordo Quadro tra Regione Basilicata e Ente Parco Appennino Lucano Val d'Agri Lagonegrese approvato con D.G.R. n. 858/12 necessario ad avviare un percorso di collaborazione in relazione ai propri compiti istituzionali su specifiche tematiche in particolare per l'individuazione di azioni tese alla salvaguardia del territorio, dell'ambiente naturale e dello sviluppo sostenibile.

4.7.1 Lo stato di attuazione

Per dare avvio alle attività è stata sottoscritta in data 13/12/2012 una convenzione operativa tra la Struttura di Progetto Val d'Agri, l'Ufficio SIRS del Dipartimento Presidenza della Giunta e l'Ente Parco finalizzata proprio alla costruzione di un Sistema Informativo Territoriale, basato sulla condivisione dell'informazione documentale e cartografica finalizzata alla conoscenza comune del territorio, per lo sviluppo delle politiche ambientali, territoriali ed urbanistiche di area vasta, correlata ai Comuni ricadenti del territorio del Parco e quelli ricadenti nel Programma Operativo Val d'Agri, mettendo a disposizione una struttura tecnica che opererà per la realizzazione e lo sviluppo dei sistemi tecnici della piattaforma informatica GIS.

Non a caso, lo stesso Programma Operativo "Val d'Agri", nel suo programma istitutivo (D.G.R. n. 838/03) prevede tra le sue missioni, in particolare la A.3 Valorizzazione delle risorse naturali la "Preparazione dell'action plan del Parco nazionale e di un parco progetti attraverso la realizzazione di interventi infrastrutturali connessi alla valorizzazione delle risorse naturali".

Gli obiettivi che si intendono raggiungere con questo progetto sono:

- supportare il gruppo di lavoro del PSI e del Piano e Regolamento del Parco alla realizzazione del piano fornendo la necessaria assistenza tecnica;
- rendere disponibili e integrare gli attuali strumenti della RSDI in modo da rispondere perfettamente alle esigenze di progettazione e comunicazione del gruppo di lavoro del PSI e del Piano e Regolamento del Parco;
- adeguamento dell'attuale sistema informativo gestionale denominato SIRPO per renderlo interoperabile con il SIT.

Il gruppo di lavoro che si occupa della definizione delle regole e della stesura del PSI e del Piano e Regolamento del Parco, costituito da ricercatori universitari, andrà a definire in fase di stesura del PSI e pertanto in corso d'opera le caratteristiche del SIT e le attività necessarie al conseguimento degli obiettivi prescelti. Certamente poiché il sistema nasce come strumento di supporto al PSI si baserà sulla condivisione della informazione documentale e di tipo cartografico finalizzata alla conoscenza comune del territorio per lo sviluppo delle politiche ambientali, territoriali ed urbanistiche di aree vaste. Il sistema geografico permetterà:

- la consultazione ed il confronto con strumenti grafici dei piani urbanistici e territoriali vigenti sull'area;
- la verifica grafica relativa alla compatibilità tra le destinazioni d'uso in atto o previste e le finalità di cui al Piano;
- di disporre di strumenti telematici di collaborazione per le fasi di partecipazione e confronto con tutti i soggetti istituzionali, i cittadini e le associazioni, con tecnologie WIKI, Blog, Documentali;
- strumenti per l'elaborazione tematica delle mappe cognitive del territorio.

Tenuto conto della D.G.R. n. 843 del 10/06/2008, riguardante l'assistenza specialistica per la gestione e per l'evoluzione del patrimonio software della Regione Basilicata, è stata attivata la linea 2 di "Sviluppo dei sistemi informativi dipartimentali", affidando al consorzio INTEGRA la realizzazione del sistema.

Si prevede che l'intero progetto sarà articolato in tre fasi annuali entro cui ricadranno le attività principali del progetto.

Prima fase, annualità 2013: "Attività preparatoria al SIT/PSI Val d'Agri", supporto al gruppo di lavoro per rendere fruibile il materiale utile alla stesura del Piano Strutturale Intercomunale e del

Piano e Regolamento del Parco. La principale attività di questa prima fase sarà la georeferenziazione e la pubblicazione sui servizi di staging della RSDI-Basilicata delle principali tavole di zonizzazione delle aree dei 22 comuni dell'area della Val d'Agri. Reingegnerizzazione ed integrazione del sistema SIRPO del Formez per la gestione delle attività a carico della Struttura di Progetto Val d'Agri.

Seconda fase, annualità 2014: "Implementazione del SIT/PSI Val d'Agri/Piano e Regolamento del Parco", riuso RSDI, personalizzazione e modifiche ai moduli software per la implementazione del SIT/PSI Val d'Agri/Piano e Regolamento del Parco e lo sviluppo di funzioni utili alla creazione, alla visualizzazione, alla interrogazione e commento delle mappe prodotte. Adeguamento del SIRPO per consentire la geolocalizzazione dei progetti e dei documenti ad essi correlati.

Terza fase, annualità 2015: "Implementazione funzionalità periferiche", implementazione funzioni per i comuni rientranti nel SIT Val d'Agri, assistenza tecnica/operativa per l'interoperabilità con la RSDI-Basilicata e per le attività del VAS.

La simultanea esperienza del Piano Strutturale Intercomunale e del Piano del Parco, inoltre, rappresenta una importante innovazione concertata di metodologie e criteri per la valorizzazione dell'area della Val d'Agri e al tempo stesso può divenire un sistema che consenta di valutare e promuovere le metodologie di pianificazione territoriale integrata con un sistema di supporto alle decisioni anche in riferimento al Piano ed il Regolamento del Parco di carattere sovraordinante.

L'Ente Parco Nazionale Appennino Lucano Val d'Agri Lagonegrese e la Struttura di Progetto "Val d'Agri" della Regione Basilicata, attraverso la costruzione e condivisione di un sistema informativo territoriale, si impegnano ad incentivare lo svolgimento di alcune funzioni di base necessarie per i 29 Comuni interessati dal territorio del Parco e i 22 del Piano Strutturale Intercomunale. Questo, in particolare, per dare esecutività all'accordo quadro tra Ente Parco e Regione Basilicata (D.G.R. n. 858/12) e al Protocollo d'Intesa sottoscritto il 16/10/10 di adesione al percorso del Piano Strutturale Intercomunale.

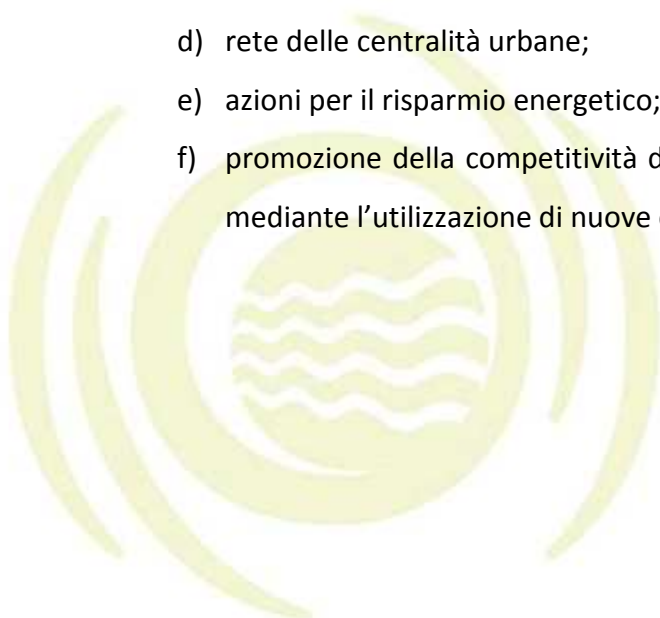
Il sistema si basa in una condivisione della informazione documentale e di tipo cartografica finalizzata alla conoscenza comune del territorio per lo sviluppo delle politiche ambientali, territoriali ed urbanistiche di area vasta e procedure ad esse correlate. Le attività hanno concluso, come da cronoprogramma, la prima fase di realizzazione della infrastruttura di supporto alla costruzione del sistema.

4.8 Nuove linee di orientamento strategico

Nel documento di “Attuazione, completamento e nuovi scenari”, approvato con la D.G.R. n. 542 del 24.05.2013, sono stati delineati gli scenari futuri e le nuove linee di orientamento strategiche del P.O. Val d’Agri. La dimensione attuativa degli scenari futuri della programmazione coglie la stringente necessità di coniugare la continuità fra le azioni messe in campo fino ad oggi con il P.O. Val d’Agri e le necessarie risposte strutturali ai nuovi bisogni emergenti del territorio.

Le nuove linee di orientamento strategico costituiscono il secondo elemento di complementarità dell’azione programmatica messa in atto dalla Struttura di Progetto Val d’Agri. In particolare, l’azione svolta sul campo nel corso degli ultimi anni ha messo in evidenza l’emergere di nuovi bisogni territoriali la cui risposta non può che giungere da un completamento delle attività in atto e da una simmetrica attivazione di nuove linee programmatiche fortemente focalizzate sulle esigenze più marcate e nettamente prioritarie rispetto ai fattori primari di sviluppo e competitività dell’area. In questo senso la politica di investimenti per il futuro dovrà essere orientata verso sei aree di investimento principali:

- a) potenziamento dei sistemi infrastrutturali a carattere comprensoriale;
- b) costruzione di una rete di servizi alla persona e alle imprese;
- c) rivitalizzazione turistica-artigianale dei sistemi insediativi;
- d) rete delle centralità urbane;
- e) azioni per il risparmio energetico;
- f) promozione della competitività delle aree agricole per i prodotti locali di qualità anche mediante l’utilizzazione di nuove conoscenze e nuove tecnologie.



5. Le operazioni materiali e immateriali a carattere trasversale

Gli interventi trattati in questa sezione non richiamano pedissequamente una specifica linea di indirizzo del Programma Operativo¹³, ma rappresentano nel loro insieme un investimento su alcuni fattori chiave: sviluppo sostenibile, inclusione sociale, ambiente e governo del territorio, cultura, formazione e saperi. Le azioni attivate concorrono ad articolare le dotazioni infrastrutturali e immateriali del territorio, a rafforzare i livelli di connettività territorio-cultura, la vivibilità ambientale e la qualità della vita dei suoi abitanti.

Nelle pagine successive sarà trattato lo stato di attuazione delle operazioni in corso mentre quelle che risultano concluse o senza variazioni di rilievo, rispetto allo scorso anno, saranno soltanto indicate. In particolare le operazioni di seguito illustrate riguardano:

- la tutela, conservazione del territorio e valorizzazione delle risorse ambientali;
- la formazione di operatori per i danni ambientali;
- la realizzazione di impianti fotovoltaici nei comuni del comprensorio;
- la realizzazione di opere di metanizzazione nei centri urbani;
- le opere di urbanizzazione nelle aree per insediamenti produttivi e di infrastrutturazione turistica;
- gli investimenti per l'inclusione sociale: il progetto "Match";
- le Intese Istituzionali per la realizzazione di parchi tematici di area vasta;
- il progetto per la diffusione della banda larga: "Wireless e-Community".

5.1 La tutela e la valorizzazione delle risorse ambientali

Gli interventi attivati nell'ambito della Tematica A.3 "Valorizzazione delle risorse naturali" mirano da un lato a favorire la conoscenza, la conservazione e tutela del paesaggio e delle risorse ambientali e la prevenzione di calamità naturali e, dall'altro, a favorire una corretta gestione del pregevole patrimonio ambientale del comprensorio ormai parte integrante dei Parchi Nazionali dell'Appennino Lucano e del Pollino.

¹³ Per una sintesi delle Linee d'Intervento e delle Tematiche del Programma Operativo si veda la figura 1 riportata a pag 7

Tale finalità appare tanto più giustificata se si considera la peculiarità del territorio della Val d'Agri, caratterizzato sia da importanti sfruttamenti delle risorse naturali quali i giacimenti di idrocarburi, sia da significative fragilità territoriali tra cui l'elevato rischio sismico e fenomeni franosi.

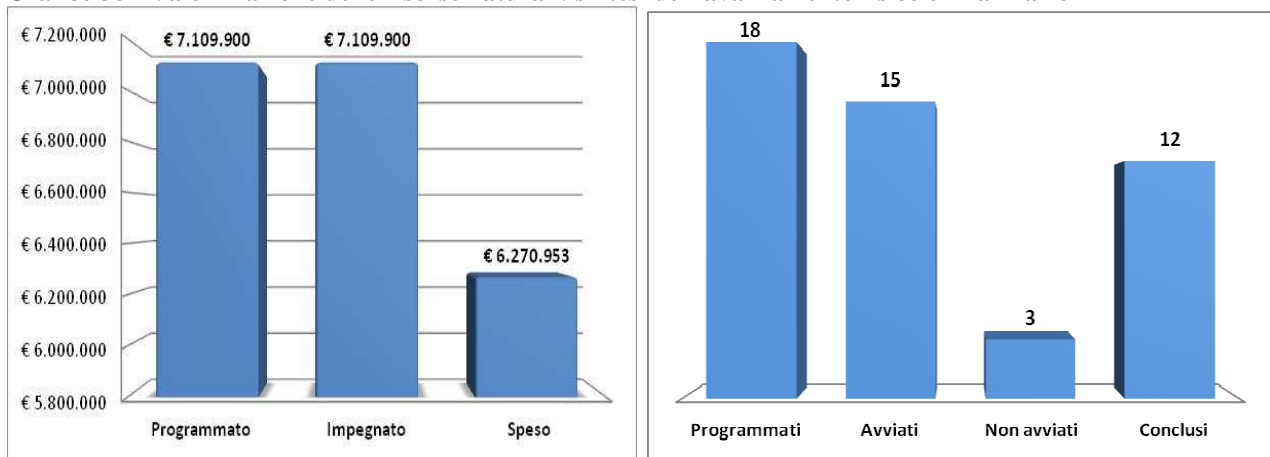
Particolare importanza strategica è stata attribuita alle attività strettamente connesse alla salvaguardia ambientale e al problema della chiusura delle discariche e alle criticità legate alla gestione dei rifiuti, come sintetizza la tabella seguente.

Tabella 47 - Quadro di sintesi degli interventi attivati con la Tematica A.3 "Valorizzazione delle risorse naturali"

Iniziativa attivata dal soggetto attuatore	Approvazione e assegnazione risorse		Programmato	Impegnato	Speso
Comunità Montana Alto Agri: Misure urgenti di salvaguardia ambientale	Seduta CCM 27/10/2004	D.G.R. n. 294/2005	350.000	350.000	350.000
Comunità Montana Alto Agri: Opere di smaltimento percolato e RSU nelle discariche	Seduta CCM 23/09/2005	D.G.R. n. 351/2006	800.000	800.000	800.000
Comunità Montana Medio Agri: Misure di salvaguardia ambientale	Seduta CCM 05/03/2008	D.G.R. n. 800/2008	600.000	600.000	600.000
Comuni di Abriola, Marsico Nuovo e Sasso Castalda: Piano Paesistico Esecutivo di area vasta "Sellata - Pierfaone".	Seduta CCM 05/03/2008	D.G.R. n. 799/2008	80.000	80.000	80.000
CNR Consiglio Nazionale di Ricerche: Potenziamento delle attività del CNR in Val d'Agri	Seduta CCM 23/09/2005	D.G.R. n. 803- 2120-2402 /2005	2.950.000	2.950.000	2.950.000
GAL AKIRIS: Progetti di cooperazione transnazionale	Seduta CCM 05/03/2008	D.G.R. n. 1901/2008	140.000	140.000	140.000
Comunità Montana Alto Agri: Messa in sicurezza discarica comprensoriale	Seduta CCM 28/10/2008	D.G.R. n. 2077/2008	500.000	500.000	75.000
Comunità Montana Camastra Alto Sauro: Interventi di salvaguardia ambientale	Seduta CCM 28/10/2008	D.G.R. n. 2078/2008	487.400	487.400	443.995
Cartografia vegetazione San Martino d'Agri	Seduta CCM 06/07/2009	D.G.R. n. 1349/2009	120.000	120.000	120.000
Comuni Val d'Agri: Intervento straordinario per la gestione RSU	Seduta CCM 06/07/2009	D.G.R. n. 1564/2009	435.000	435.000	352.194
Comune di Brienza: Realizzazione di un'isola ecologica ed integrazione gestione R.S.U.	Seduta CCM 14/12/2009	D.G.R. n. 71 26.01.2010	50.000	50.000	0
Manuale sull'utilizzo della pietra di Gorgoglione – GAL LE MACINE	Seduta CCM 24.02.2007	DGR 661 del 14/05/2007	14.500	14.500	11.600
Progetti di cooperazione transnazionale - GAL AKIRIS	Seduta CCM 14/12/2009	D.G.R. n. 71 26.01.2010	100.000	100.000	100.000
Comune di Roccanova: Bonifica e messa in sicurezza della discarica in Località Serre	Seduta CCM 29/12/2009	D.G.R. n. 71 26.01.2010	90.000	90.000	20.164
Comune di San Chirico Raparo: Servizio di protezione civile in area di Parco	Seduta CCM 29/12/2009	D.G.R. n. 71 26.01.2010	65.000	65.000	0
Comune di San Martino d'Agri: Studio per la valorizzazione delle Murge di Sant'Oronzo	Seduta CCM 29/12/2009	D.G.R. n. 71 26.01.2010	100.000	100.000	0
Comune di Sarconi: Intervento per il recupero e la fruibilità del Canale Cavour	Seduta CCM 29/12/2009	D.G.R. n. 71 26.01.2010	90.000	90.000	90.000
Comune di Roccanova: Intervento straordinario gestione rifiuti	Seduta CCM 02/04/2012	D.G.R. n. 427 05.04.2012	138.000	138.000	138.000
Totale (Importi espressi in euro)			7.109.900	7.109.900	6.270.953

La Tematica A.3 fa registrare nel 2014 un notevole avanzamento del livello di spesa che raggiunge l'88% circa delle risorse complessivamente stanziare e, dove, la maggior parte degli interventi avviati risultano ormai ultimati, come sintetizza la tabella seguente.

Grafico 38 - Valorizzazione delle risorse naturali: sintesi dell'avanzamento fisico e finanziario



Per quanto riguarda lo stato di attuazione fisica degli interventi risultano complessivamente finanziati 19 interventi dei quali 13 ormai conclusi, con un'efficienza realizzativa pari al 70% circa. Soltanto 3 interventi non risultano ancora avviati.



5.2 Potenziamento delle attività del CNR in Val d'Agri

Per rispondere all'esigenza di una conoscenza approfondita, dal punto di vista ambientale, della Val d'Agri e per favorire lo sviluppo di nuove tecnologie da mettere a disposizione della comunità, sono state sostenute le attività di ricerca dell'IMAA-CNR in Val d'Agri. Il progetto, finanziato con 2,95 milioni di euro, è stato avviato nel 2006 nell'ambito del "Potenziamento delle attività del CNR in Val d'Agri", al fine di sviluppare l'applicazione di alcune delle più moderne tecnologie osservative, sia da suolo che da satellite, per lo studio di fenomeni di interesse geologico-ambientale del territorio.

5.3 Progetto di Tutela del territorio e conservazione del Patrimonio Culturale (ProTeCT-Cult)

Il progetto ProTeCT-Cult s'inserisce nelle più ampie tematiche di interesse regionale e nazionale di difesa del territorio e conservazione del patrimonio culturale (storico-monumentale ed archeologico) attraverso lo studio delle dinamiche di trasformazione naturale ed antropica del paesaggio e dell'impatto degli eventi calamitosi, frane, alluvioni e sismi sul territorio.

L'Autorità di Bacino della Basilicata ha sottoscritto con la Regione Basilicata e il CNR - Dipartimento Patrimonio Culturale - una convenzione finalizzata all'attuazione del Progetto di ricerca avente ad oggetto: "Tutela del territorio e conservazione del patrimonio culturale nell'area compresa tra l'alta-media Val d'Agri, la Val Camastra, la Valle del Sauro e la Valle del Melandro, attraverso il rilevamento geomorfologico ed il controllo delle aree in frana". Il progetto è stato finanziato con le risorse assegnate nell'ambito del programma per il "Potenziamento delle attività del CNR in Val d'Agri".

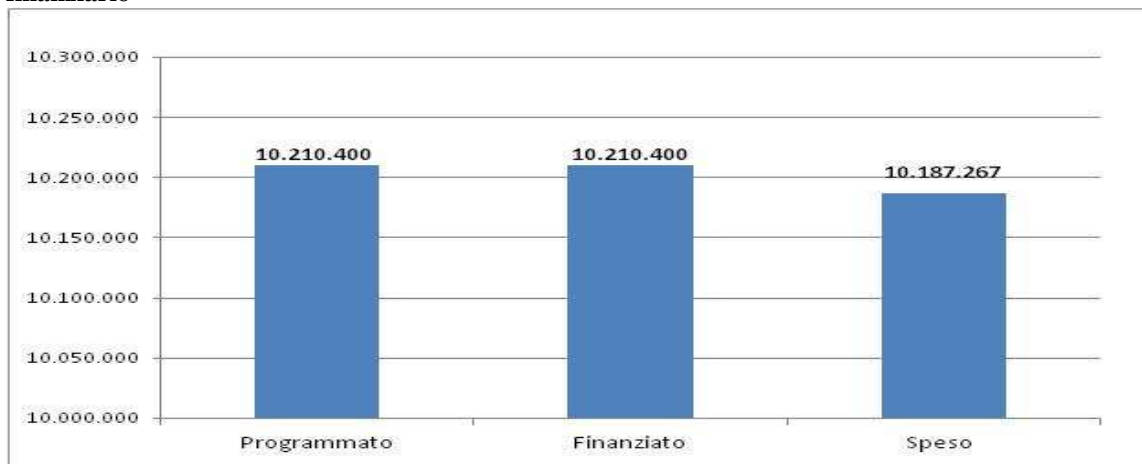
5.4 Il monitoraggio ambientale nelle aree a rischio di inquinamento da idrocarburi

Per avere un controllo continuo sull'evoluzione dello stato ambientale nel territorio, sottoposto alle attività delle estrazioni petrolifere, risulta indispensabile verificare gli effetti indotti da tali attività al fine di poter predisporre azioni di intervento e di risanamento in caso di situazioni di allarme per la salute dei cittadini e per l'ambiente.

A tale scopo è stato finanziato il progetto, predisposto dall'Ufficio regionale di Prevenzione e Controllo Ambientale, per il "Monitoraggio ambientale nelle aree a rischio di inquinamento da

idrocarburi¹⁴. Per l'attuazione del progetto sono state impegnate risorse finanziarie per circa 10 milioni di euro, a valere sulle risorse della tematica D. Il grafico seguente sintetizza lo stato di avanzamento finanziario del progetto.

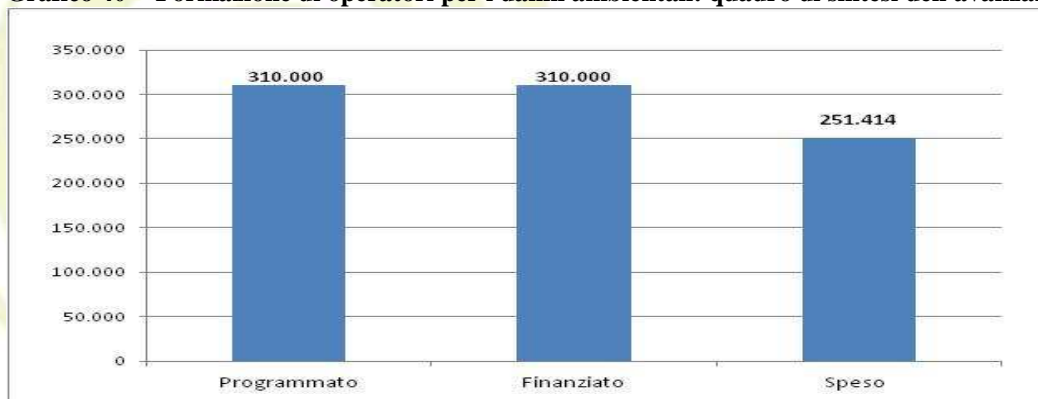
Grafico 39 - Rete per il Monitoraggio Ambientale delle aree a rischio di inquinamento: sintesi avanzamento finanziario



5.5 La formazione di operatori per i danni ambientali

Per sviluppare un sistema integrato di competenze in materia di salvaguardia ambientale, nell'ambito della Tematica D.2, sono stati attivati tre corsi di formazione-lavoro¹⁵, rivolti ai dipendenti del Consorzio di Bonifica della Val d'Agri al fine di formare specifiche figure professionali con competenze approfondite in materia di sicurezza e gestione ambientale con particolare riguardo alle problematiche derivanti dal trattamento dell'amianto, materiale largamente usato nel sistema irriguo della Val d'Agri. Il grafico seguente sintetizza l'avanzamento finanziario dei progetti formativi:

Grafico 40 - Formazione di operatori per i danni ambientali: quadro di sintesi dell'avanzamento finanziario



¹⁴ La proposta progettuale è stata approvata nella seduta del Comitato di Coordinamento e Monitoraggio del 22 dicembre 2005 ed è stata finanziata con D.G.R. n. 459 del 29 marzo 2006.

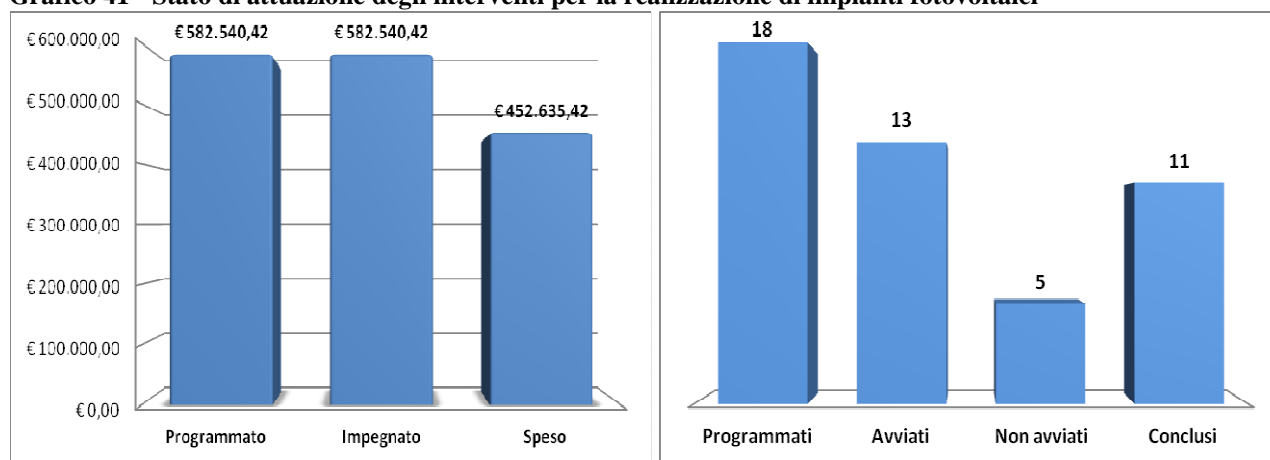
¹⁵ D.G.R. n. 404 del 28 marzo 2007.

5.6 La realizzazione di impianti fotovoltaici nei comuni del Comprensorio

Gli interventi finalizzati al risparmio energetico, ascrivibili alla Tematica A.1 “Riqualificazione dei centri urbani”, sono stati finanziati con alcuni programmi volti all’efficientamento della pubblica illuminazione e alla realizzazione di impianti fotovoltaici nei Comuni del Comprensorio¹⁶.

Gli interventi finanziati hanno interessato esclusivamente strutture pubbliche di proprietà comunale, le risorse impegnate ammontano complessivamente a € 582.540 mentre le somme erogate risultano par ad € 452.635, con una capacità di spesa del 77,7%.

Grafico 41 - Stato di attuazione degli interventi per la realizzazione di impianti fotovoltaici



Complessivamente sono stati finanziati 18 interventi per la realizzazione di impianti fotovoltaici. Sono stati presentati 13 progetti, 11 sono già ultimati, mentre per altri 2 è stata richiesta e ottenuta la prima anticipazione. Per quanto attiene gli altri 5 interventi previsti, non è ancora stato presentato alcun progetto e non è ancora stata richiesta alcuna anticipazione.

5.7 Le opere di metanizzazione nei centri urbani

Per migliorare le dotazioni di servizio nei centri urbani del comprensorio, nell’ambito degli interventi della Tematica A.1 “Riqualificazione dei centri urbani”, sono stati sostenuti alcuni programmi volti al completamento della rete di metanizzazione nei Comuni di Armento, Castelsaraceno, Gallicchio, Montemurro e nei centri di Pergola e Galaino, siti nel Comune di Marsico Nuovo. Per il territorio del Comune di Roccanova è stato finanziato un programma per il

¹⁶ Il Comitato di Coordinamento e Monitoraggio ha approvato tali progetti nella seduta del 22 dicembre 2005. La Giunta Regionale, con D.G.R. n. 969 del 3 luglio 2006, ne ha disposto il relativo finanziamento. D.G.R. n. 71/2010.

completamente della rete di adduzione del gas metano sulla direttrice Castronuovo-Sant'Arcangelo.

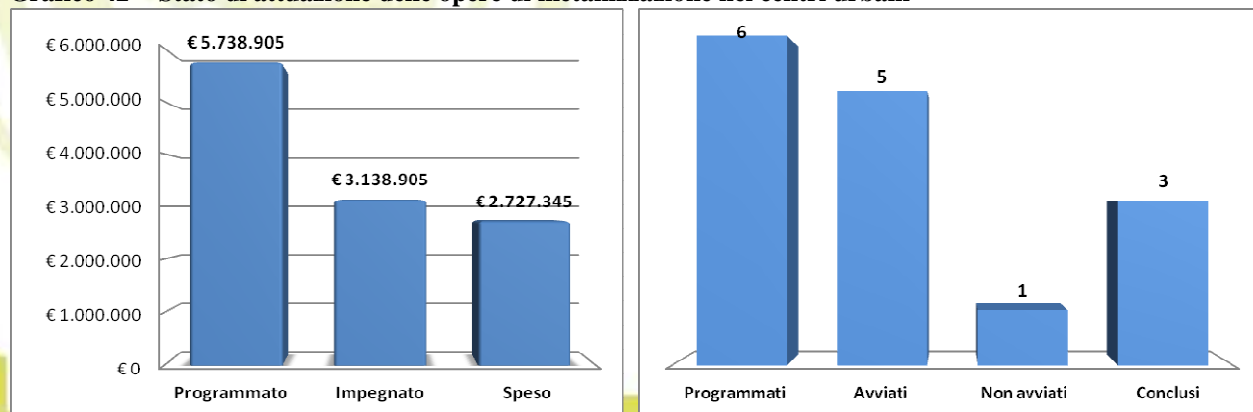
Tabella 48 - Quadro di sintesi degli interventi per la realizzazione di opere di metanizzazione nei centri urbani

Iniziativa attivata dal soggetto attuatore	Approvazione e assegnazione risorse		Programmato	Impegnato	Speso
	Seduta CCM	D.G.R. n.			
Comune di Armento: Opere di metanizzazione nel centro urbano	23/09/05	384/2006	76.898,00	76.898,00	76.898,00
Comune di Castelsaraceno: Opere di metanizzazione nel centro urbano	23/09/05	384/2006	107.319,00	107.319,00	107.319,00
Comune di Gallicchio: Opere di metanizzazione nel centro urbano	23/09/05	384/2006	99.012,00	99.012,00	99.012,00
Comune Marsico Nuovo: metanizzazione nei centri urbani di Pergola e Galaino	28/10/08	2080/2008	2.605.675,00	2.605.675,00	2.222.751,50
Comune di Montemurro: Rete urbana del gas metano	29/12/10	71/2010	250.000,00	250.000,00	221.363,53
Comune di Roccanova: Completamento della rete del gas metano	05/03/08	404/2011	2.600.000,00	0,00	0,00
Totale			5.738.904	3.138.904	2.727.344

Importi espressi in euro

Per finanziare gli interventi di metanizzazione nei comuni sono state impegnate risorse per un ammontare di oltre 5,7 milioni di euro. Rispetto allo scorso anno il programma fa registrare un notevole avanzamento fisico e finanziario in quanto quasi tutti gli interventi avviati risultano in fase di conclusione, mentre soltanto un intervento risulta non avviato e per il quale pur essendo stato presentato il progetto esecutivo non sono state ancora impegnate le risorse necessarie. La tabella successiva fornisce una sintesi, al 31/12/2014, sullo stato di attuazione degli interventi approvati.

Grafico 42 - Stato di attuazione delle opere di metanizzazione nei centri urbani



5.8 Gli interventi per le aree industriali e artigianali e per le infrastrutture turistiche

Per sostenere lo sviluppo delle aree destinate a ospitare gli insediamenti produttivi sono stati individuati ambiti infrastrutturali, attraverso un processo decisionale partecipativo, a valenza comprensoriale al fine di evitare le inutili frammentazioni causate dal proliferare di interventi in ogni comune.

La Tematica B.3 “Aree industriali ed artigianali ed infrastrutture turistiche” del Programma Operativo prevede, infatti, il completamento, l’ampliamento e il miglioramento delle dotazioni turistiche e delle aree destinate all’allocazione di attività produttive.

Gli interventi finanziati, approvati dal Comitato di Coordinamento e Monitoraggio nel corso delle diverse riunioni, concorrono ad ampliare la disponibilità e le dotazioni di alcune aree destinate alla localizzazione di attività produttive ma anche ad articolare il più ampio sistema turistico culturale del territorio¹⁷. I programmi attivati si integrano anche con i programmi d’investimento, finalizzati alla creazione e alla delocalizzazione produttiva delle imprese, finanziati con le risorse della Tematica D. La tabella successiva offre un quadro dettagliato delle operazioni poste in essere.

Tabella 49 - Interventi per le aree industriali e artigianali e per le infrastrutture turistiche: quadro di sintesi

Soggetto attuatore	Intervento attivato	Programmato	Impegnato	Speso
Comune di Aliano	Urbanizzazione dell'area adibita ad insediamenti produttivi e industriale di Aliano	300.000,00	300.000,00	299.999,89
Comune di Gorgoglione	Completamento urbanizzazione area P.I.P.	250.000,00	250.000,00	247.330,37
Comune di Laurenzana	Urbanizzazione dell'area adibita ad insediamenti produttivi e industriale di Laurenzana	150.000,00	150.000,00	116.474,93
Comune di Missanello	Urbanizzazione dell'area adibita ad insediamenti produttivi e industriale di Missanello	450.000,00	450.000,00	314.863,53
Comune di Moliterno	Completamento aree per insediamenti produttivi	1.100.000,00	0,00	0,00
Comune di Tramutola	Lavori di costruzione di una rotatoria nell'area per insediamenti produttivi in C.da Matinelle. 1° Lotto	300.000,00	300.000,00	248.723,19
Comune di Tramutola	Completamento aree per insediamenti produttivi zona industriale Matinelle. 2° Lotto	1.700.000,00	1.700.000,00	680.856,16
Comune di Marsicovetere	Completamento aree per insediamenti produttivi zona industriale Matinelle	1.600.000,00	1.600.000,00	1.350.000

¹⁷ Vedi al riguardo il paragrafo 4.4.

Comune di Viggiano - CSI	Urbanizzazione area industriale di Viggiano: Lavori di integrazione rete distribuzione gas	1.200.000,00	1.200.000,00	808.632,93
Comune di Viggiano - CSI	Area industriale di Viggiano: Lavori di integrazione rete distribuzione gas. Completamento dell'intervento			309.204,34
Comune di Viggiano - CSI	Urbanizzazione area industriale di Viggiano: Lavori di razionalizzazione della rete idrica potabile e industriale	1.500.000,00	1.500.000,00	755.258,99
Comune di Viggiano - CSI	Urbanizzazione area industriale di Viggiano: pavimentazione e integrazione segnaletica	1.200.000,00	1.200.000,00	180.000,00
Ex C.M. Camastra (Comune di Anzi)	Realizzazione di una rete di adduzione idrica al camping montano in località Inferno nel Comune di Anzi	121.000,00	121.000,00	114.131,06
Parco della Grancia	Piano di Sviluppo del Parco Storico Rurale e Ambientale di Basilicata	1.600.000,00	1.600.000,00	750.000,00
Comune di Castelsaraceno	Il mercato contadino come strumento per la valorizzazione del territorio	120.000,00	120.000,00	0,00
Totale		11.591.000	10.491.000	6.175.475

Importi espressi in euro

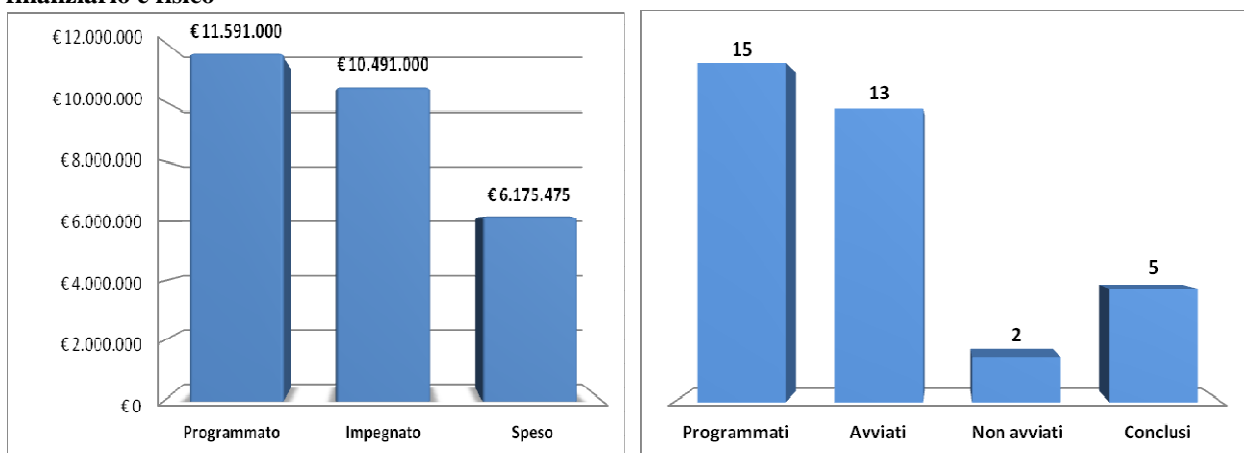
Sono stati finanziati oltre una decina di interventi tesi al completamento e per le opere di urbanizzazione delle aree destinate agli insediamenti produttivi del comprensorio¹⁸.

Gli interventi tesi alla strutturazione di un sistema integrato dell'offerta turistica del territorio con la realizzazione di microattrattori capaci di fungere da "polarità turistiche", pur strettamente afferenti alla tematica trattata, sono riportati nel paragrafo dedicato a "Gli investimenti per il turismo". In questa sede si riportano gli altri interventi che, finanziati con circa 1,84 milioni di euro, sono sempre tesi ad articolare il più ampio sistema di offerta turistica territoriale.

Al 31/12/2014 risultano impegnati circa 11,6 milioni di euro e si registra un livello di spesa che raggiunge gli oltre 6,1 milioni di euro, il 53% circa delle risorse complessivamente programmate.

¹⁸ Gli interventi nelle aree industriali o artigianali e le opere di infrastrutturazione turistica sono stati tutti approvati dal Comitato di Coordinamento e Monitoraggio e finanziati con la D.G.R. n. 352 del 18.03.2008, le DD.GG.RR. n. 2081, 2082, 2083, 2084 del 29.12.2008, la D.G.R. 182 del 10.02.2009 e la D.G.R. n. 1055 del 20.11.2011.

Grafico 43 - Aree industriali, artigianali e infrastrutture turistiche: quadro di sintesi dell'avanzamento finanziario e fisico



5.9 Le Intese Istituzionali per la realizzazione di progetti di area vasta nell'ambito della Tematica C.2. "Cultura"

Nell'ambito della Tematica C.2 "Cultura" sono stati promossi modelli innovativi di sviluppo e di governance finalizzati all'attivazione di programmi di area vasta capaci di esaltare i tratti peculiari, la storia e le valenze artistiche e architettoniche del territorio. Le proposte attivate, tutte sottoposte all'approvazione del Comitato di Coordinamento e Monitoraggio, perseguono l'obiettivo di articolare un sistema integrato di valorizzazione culturale e ambientale imperniato sulle peculiarità morfologiche, naturali e ambientali dell'area, nonché sulle altre specificità del territorio quali l'archeologia, i sistemi energetici ed il Parco Nazionale. Altri interventi, sempre ascrivibili alla linea di intervento "Cultura", sono descritti nella sezione dedicata alle azioni di promozione e comunicazione¹⁹.

La tabella seguente sintetizza l'avanzamento della spesa di ciascuno dei progetti in essere.

Tabella 50 - Avanzamento finanziario dei singoli progetti di area vasta previsti dalle intese istituzionali riguardanti la tematica C.2. "Cultura"

Iniziativa attivata	Approvazione e soggetto attuatore	Programmato	Impegnato	Speso
Realizzazione di un auditorium con tecnologia avanzata – <i>Studio di fattibilità</i>	Seduta CCM 24.02.2007	30.000,00	30.000,00 ²⁰	30.000,00
	D.G.R. n. 392/2007			
	Comune capofila Tramutola			
Sistema turistico dell'area della Val d'Agri per la valorizzazione	Seduta CCM 05.03.2008	100.000,00	100.000,00	100.000,00
	D.G.R. n. 914/2008			

¹⁹ Vedi paragrafo 3.10.

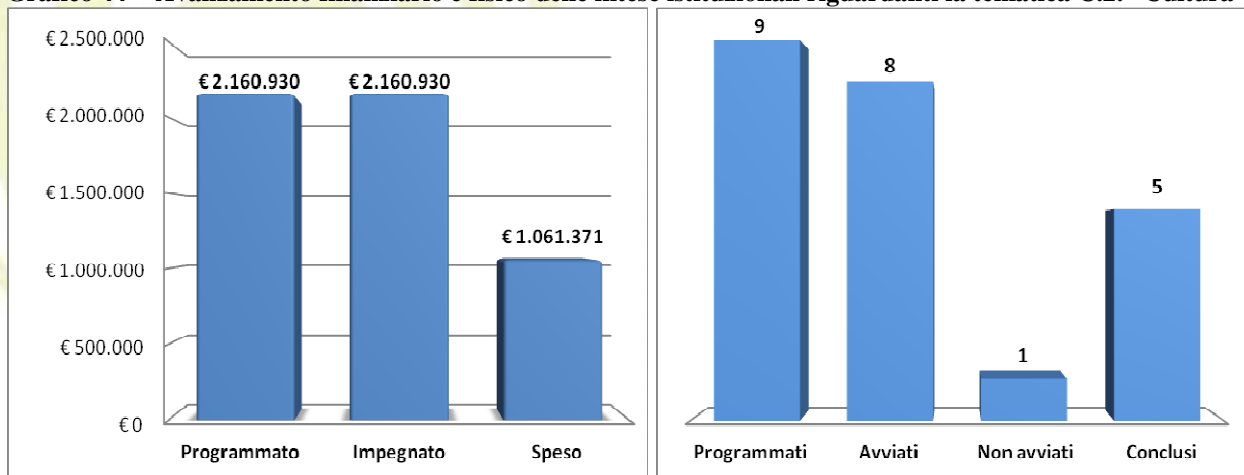
²⁰ Studio di fattibilità.

Iniziativa attivata	Approvazione e soggetto attuatore	Programmato	Impegnato	Speso
culturale ed ambientale	APT Basilicata			
Intesa Istituzionale di area vasta "Il 1860. La Basilicata e l'Unità d'Italia"	Seduta CCM 05.03.2008	220.000,00	220.000,00	212.359,89
	D.G.R. n. 1273/2008			
	Comune Capofila Corleto P.			
Intesa Istituzionale di area vasta "Riqualficazione ambientale per attività turistico sportive sul Lago del Pertusillo"	Seduta CCM 28.10.2008	873.000,00	873.000,00	0,00
	D.G.R. n. 2079/2008			
	Comune capofila Montemurro			
Intesa Istituzionale di area vasta "Sulle tracce di Levi Pittore e scrittore"	Seduta CCM 05.03.2008	220.000,00	220.000,00	154.476,07
	D.G.R. n. 337/2009			
	Comune capofila Aliano			
Intesa Istituzionale di area vasta "Radici storiche e presenza religiosa nel Medio Agri"	Seduta CCM 05.03.2008	220.000,00	220.000,00	66.605,00
	D.G.R. n. 338/2009			
	Comune capofila Armento			
Attività Teatrale anno 2010	Seduta CCM 06.07.2009	175.000,00	175.000,00	175.000,00
	D.G.R. n. 817/2010			
	Comuni del comprensorio			
Attività Teatrale anno 2011	Seduta CCM 24.05.2011	179.760,00	179.760,00	179.760,00
	D.G.R. n. 937/2011			
	Comuni del comprensorio			
Attività Teatrale anno 2012	Seduta CCM 02.04.2012	143.170,30	143.170,30	143.170,30
	D.G.R. n. 1108/2012			
	Comuni del comprensorio			
Totale		2.160.930,30	2.160.930,30	1.061.371,26

Importi espressi in euro

Al 31/12/2014 risultano spesi circa 1,1 milioni di euro, con un buon avanzamento del livello di spesa rispetto all'anno precedente, pari al 49% circa delle risorse impegnate che ammontano a circa 2,16 milioni di euro (cfr. tabella precedente).

Grafico 44 - Avanzamento finanziario e fisico delle intese istituzionali riguardanti la tematica C.2. "Cultura"



5.10 L'esperienza dei Campi Scuola nel territorio del Programma Operativo

La realizzazione di cantieri-scuola, botteghe-scuola, corsi IFTS, progetti di work-experience e altre azioni pilota rientrano nell'ambito della Tematica C.3. "Scuola, formazione, saperi", del Programma Operativo.

Al fine di coniugare la valorizzazione delle potenzialità ricettive dell'area con azioni innovative di pedagogia formativa, è stato avviato un programma di campi scuola tematici che il protagonismo del territorio ha candidato d'intesa con l'Ufficio Scolastico Regionale e in collaborazione con i Comuni, con gli organi regionali dell'Azione Cattolica, le associazioni locali e le scuole²¹.

Tabella 51 - I campi scuola attivati con la Tematica C.3 "Scuola, formazione, saperi": quadro di sintesi

Beneficiario	Iniziativa attivata	Programmato	Finanziato	Speso
Ufficio Scolastico Regionale - ACR e Parrocchie, Scuole, Comuni di Moliterno, Marsiconuovo, Sant'Arcangelo e Viggiano	"Campi-Scuola per la gioventù 2007-2008" Cantieri scuola, sedi, allestimento basi operative	161.560,55	161.560,55	128.246,82
Uff. Scolastico Regionale, ACR Marsiconuovo e Rionero - Comune di Viggiano - Parrocchia S. Sacramento	"Campi-Scuola per la gioventù 2009"	37.592,00	37.592,00	37.592,00
A.C.R. di Rionero in Vulture	"Campi-Scuola per la gioventù 2010"	40.000,00	40.000,00	39.022,00
Totale		239.152,55	239.152,55	204.860,82

Importi espressi in euro

5.11 La messa in rete delle biblioteche comunali e l'attivazione di servizi multimediali nel territorio

Il Programma Operativo, nell'ambito della Tematica C.3. "Scuola, formazione, saperi", prevede anche interventi tesi alla messa in rete delle biblioteche comunali e l'attivazione di servizi multimediali. La dotazione finanziaria complessiva ammonta a un milione di euro, di cui una quota pari al 20% è destinata a premialità da assegnare ai Comuni capaci di attivare progetti cooperativi²². L'intesa per la realizzazione del "Sistema bibliotecario della Val d'Agri" non può più essere perseguita. Allo stato attuale risultano, pertanto, attive, sottoscritte e finanziate due intese

²¹ La proposta è stata approvata dal Comitato di Coordinamento e Monitoraggio nella seduta del 24.02.2007 ed è stata finanziata con la D.G.R. n. 489 del 16.04.2007.

²² La proposta di ripartizione delle risorse, formulata dalla Struttura di Progetto Val d'Agri, è stata condivisa ed approvata dal Comitato di Coordinamento e Monitoraggio nella seduta del 23 settembre 2005. La successiva D.G.R. n. 2154 del 4.11.2005 ne ha definito la dotazione finanziaria e la quota riservata alla premialità.

istituzionali, che coinvolgono complessivamente 11 comuni: "Messa in rete delle biblioteche e attivazione di servizi multimediali" e "Basilicata Bibliorete".

Per quest'ultimo progetto, ormai concluso, è stata richiesta la concessione dell'ulteriore quota di finanziamento inerente la premialità (20%) sull'iniziale finanziamento riconosciuto.

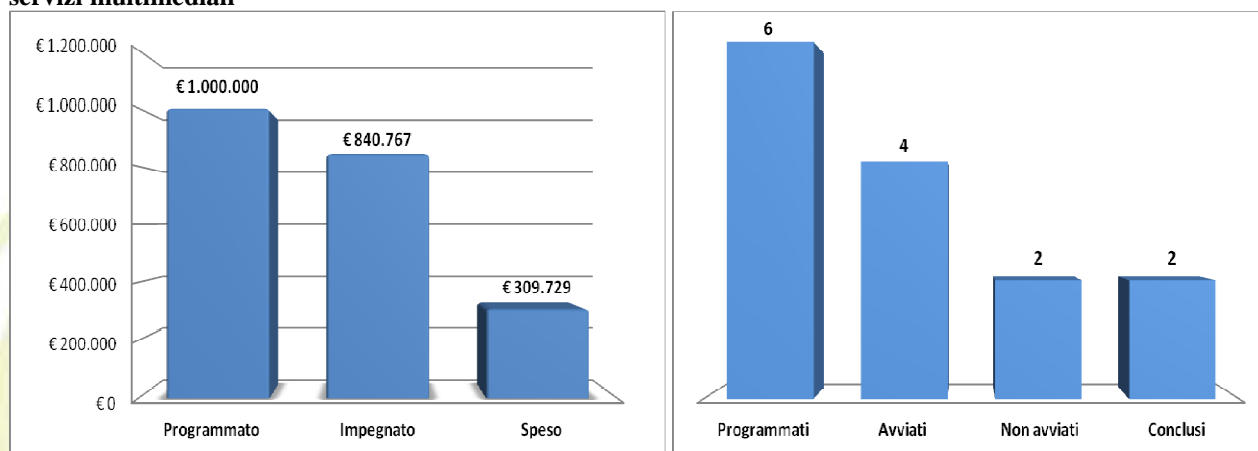
Lo stato di avanzamento dei progetti avviati, che fanno registrare una capacità di spesa media del 98% circa rispetto alle risorse finanziate, è sintetizzato nella tabella successiva:

Tabella 52 - Quadro di sintesi degli interventi attivati per la messa in rete delle biblioteche comunali e servizi multimediali

Capofila	Iniziativa attivata	Programmato	Finanziato	Speso
Comune di Brienza (PZ)	Sistema integrato documentario "Messa in rete delle biblioteche e attivazione di servizi multimediali"	95.522	76.418	68.776
Comune di Anzi (PZ)	Sistema Bibliotecario Associato "Basilicata Bibliorete"	264.429	264.429	239.035
Singoli Comuni	Biblioteche comunali	71.651	57.321	29.572
Totale		431.602,00	345.282,00	337.383,00

Importi espressi in euro

Grafico 45 - Avanzamento finanziario dei progetti attivati per la messa in rete delle biblioteche comunali e servizi multimediali



5.12 Il progetto “Wireless e-Community”: realizzazione di una piattaforma a banda larga per le telecomunicazioni

Dall’analisi del territorio sono emersi elementi di criticità legati al *digital divide* e ad una certa lentezza nella realizzazione di infrastrutture di trasporto e di connettività a larga banda.

Nel Programma Operativo è stata prevista una specifica azione a valere sulla Tematica C.4 “Sviluppo delle telecomunicazioni” per la diffusione delle comunicazioni a larga banda. Allo scopo di consentire la realizzazione di facili collegamenti, è stata affidata all’ex Ufficio Sistema informativo Regionale e Statistica (S.I.R.S.) della Regione Basilicata la sperimentazione di una piattaforma a basso impatto eco-ambientale basata sulla connettività wireless in radio frequenza. La proposta progettuale, denominata “Wireless e-Community”, ha una dotazione di 1,15 milioni di euro²³.

Attualmente il progetto è concluso ed i risultati conseguiti sono la creazione della struttura tecnologica necessaria per l’erogazione di servizi ad alto valore aggiunto e la condivisione di informazioni anche fra Enti territoriali sovra comunali. L’attuazione delle fasi del progetto hanno permesso di:

- conseguire la connessione, tramite rete wireless, di tutte le organizzazioni pubbliche e no-profit, regionali e sovraregionali, alla dorsale della rete primaria RUPAR esistente;
- realizzare un tratto di rete primaria in ponti Radio su bande non libere ad una velocità di 155 Mbps fra le direttrici Ospedale di Villa d’Agri, Croce di Raparo, Stigliano, Monte Pierfaone e sede della Regione Basilicata.

La tabella successiva sintetizza lo stato di avanzamento finanziario degli interventi.

Tabella 53 - Interventi da realizzare e relativa previsione di spesa

Intervento	Stima di spesa	Speso al 31/12/2014	% di spesa
Infrastruttura di collegamento Wireless a banda larga (WAN) per i collegamenti primari e secondari	900.000,00	900.574	78,3%
Infrastrutture di collegamento Wireless a banda larga (MAN) per i Comuni della sperimentazione (Abriola, Calvello, Marsico Nuovo, Sasso di Castalda)	250.000,00		
Totale	1.150.000,00	900.574	78,30%

Al 31/12/2014 risultano spesi circa 900 mila euro. La spesa complessiva, dunque, è pari al 78,3% delle risorse impegnate, che ammontano a circa 1,15 milioni di euro.

²³ La proposta progettuale è stata approvata nella riunione del Comitato di Coordinamento e Monitoraggio del 27 ottobre 2004 ed è stata finanziata con D.G.R. n. 2954 del 20 dicembre 2004.

6. Sostegno alle attività produttive

6.1 Introduzione

Nelle pagine successive si analizzano le azioni attivate dalla Regione Basilicata per sostenere il sistema economico e produttivo del comprensorio interessato dal P.O. Val d'Agri.

Le tipologie di incentivazione adottate sono state rivolte alla creazione di nuove iniziative imprenditoriali, all'innovazione produttiva e allo sviluppo organizzativo delle imprese esistenti, con l'erogazione di agevolazioni nel settore manifatturiero, delle costruzioni, dell'agricoltura, dell'artigianato, del commercio, del turismo, dei servizi e della formazione. Le risorse finanziarie impiegate afferiscono alle seguenti Linee d'Intervento del Programma Operativo²⁴:

- **D** "Sostegno alle attività produttive"
 - Tematica D.1 "Creazione d'impresa e occupabilità"
 - Tematica D.2 "Impresa e territorio"
 - Tematica D.3 "Localizzazione d'impresa".
- **C** "Scuola Formazione, Saperi"
 - Tematica C.3.a²⁵.

Dal punto di vista metodologico, per determinare l'avanzamento finanziario, fisico e procedurale, i dati di monitoraggio e le informazioni riportati in questa sezione sono stati ricavati dal Sistema Informatico Contabile e dal sistema gestionale SIRPO (Sistema Informatico Regionale del Programma Operativo), nonché dai dati resi disponibili dalle strutture istituzionali che sono preposte alla gestione attuativa degli Avvisi Pubblici finanziati con le risorse del P.O. Val d'Agri.

L'analisi è stata condotta sui dati disponibili, relativi alla concessione dei contributi a favore delle imprese del Comprensorio, fino al 31/12/2014.

²⁴ Per informazioni di dettaglio sulle altre risorse stanziare con la Misura D, per sostenere la formazione di operatori per i danni ambientali, progetti di formazione-lavoro e per la Rete per Monitoraggio Ambientale delle aree a rischio d'inquinamento (paragrafo 5.4)

²⁵ D'ora in avanti per brevità tematica C.3.a. La tematica prevede la "Realizzazione di cantieri-scuola, botteghe-scuola, corsi IFTS, progetti work-experience ed altre azioni pilota per il collegamento tra istruzione professionale e creazione di impresa in settori produttivi ad elevato potenziale di sviluppo endogeno, ecc."

6.2 Quadro di sintesi e avanzamento complessivo degli aiuti alle imprese

L'attuale quadro d'analisi sul contesto economico del comprensorio mostra la debolezza del tessuto produttivo locale e l'epicentro dell'attuale crisi è rappresentato in generale dal settore manifatturiero ma i trend negativi, tuttavia, caratterizzano anche tutti i principali comparti.

Per salvaguardare e sostenere i processi produttivi del territorio la Regione Basilicata, soggetto attuatore degli interventi, ha strutturato una specifica linea di intervento per la concessione di aiuti alle imprese con una dotazione finanziaria iniziale di 134 Meuro.

Nella prima fase attuativa, la Linea d'Intervento D è stata attivata ricorrendo principalmente alla concessione di contributi ai programmi di investimento delle imprese del comprensorio utilmente collocate in preesistenti graduatorie regionali di bandi P.O.R. 2000-2006 (Asse Agricoltura e Asse Sviluppo Locale) ma non finanziate per mancanza di risorse.

Lo strumento dei regimi di aiuto, nella seconda fase operativa è stato preceduto da un'accurata attività di analisi, da indagini settoriali e da scelte di marketing territoriale finalizzate all'individuazione delle aree strategiche d'intervento da presidiare e da incentivare.

Con la finalità di "sviluppare i fattori di contesto", sono stati sperimentati regimi di aiuti mirati e strumenti d'incentivazione innovativi, pacchetti integrati di agevolazioni (PIA) e progetti integrati di filiera, al fine di migliorare la competitività, i processi produttivi e lo start up di imprese nel settore turistico, dei servizi, del commercio, dell'agroalimentare e del manifatturiero.

Per sostenere tutte le attività economiche, compreso alcuni settori (commercio e turismo) esclusi dall'ambito di finanziamento del P.O. FESR Basilicata 2007-2013, nel corso del 2013 sono stati adottati due ulteriori Avvisi Pubblici finalizzati alla concessione di agevolazioni per la "Creazione di iniziative imprenditoriali" e per la "Delocalizzazione, ammodernamento e riqualificazione delle PMI esistenti", nei quali particolare attenzione è stata riservata ai programmi di investimenti proposti da giovani lucani, da PMI con conduzione prevalentemente femminile e da lucani all'estero, con l'attribuzione di premialità aggiuntive nei punteggi e con incremento percentuale della quota di agevolazione a fondo perduto concedibile.

Per sostenere esclusivamente programmi di investimento aziendali, processi aggregativi, certificazioni di qualità e interventi formativi, sono stati attivati circa 35 bandi e programmate risorse finanziarie per oltre 130 milioni di euro. Il 2014 ha fatto registrare un aumento del livello di

spesa complessivo che raggiunge circa i 56,8 milioni di euro e mostra un avanzamento di circa il 13 per cento rispetto all'anno precedente²⁶.

La tabella successiva sintetizza l'avanzamento finanziario degli interventi finalizzati al sostegno delle attività produttive:

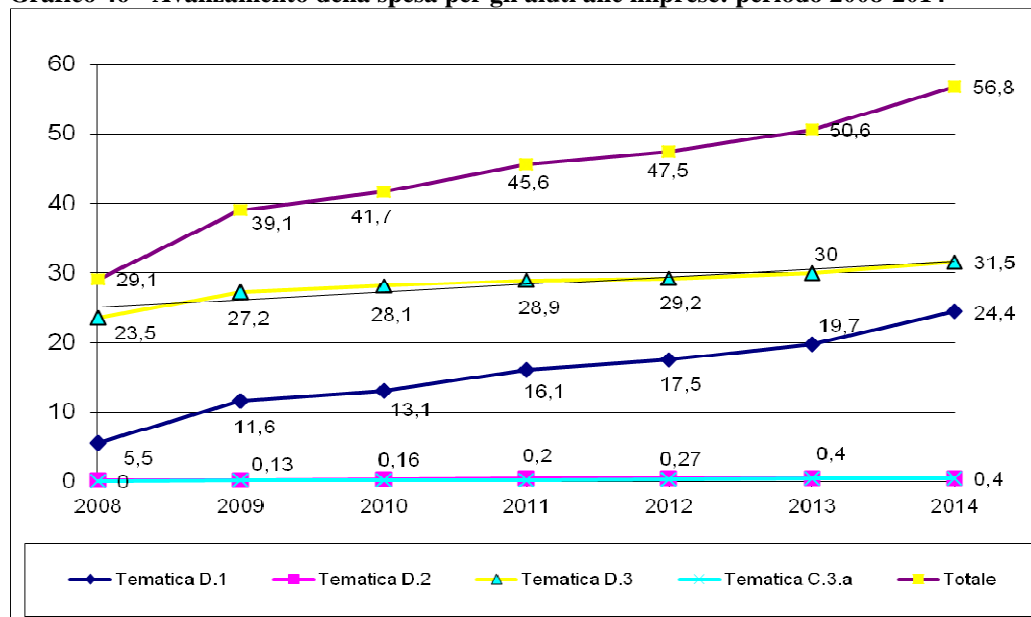
Tabella 54 - Avanzamento finanziario della Linea di intervento D: quadro di sintesi al 31/12/2014

Tematica	Interventi	Programmato	Impegnato	Speso
D.1	Azioni di sostegno alle imprese manifatturiere esistenti (PIA - investimenti)	28.464.778	28.464.778	15.620.568
	Miglioramento dell'offerta ricettiva esistente (PIA - investimenti)	2.100.000	1.587.272	671.491,70
	Nuove strutture per il tempo libero	3.100.000	2.990.173	1.362.631
	Interventi di rivitalizzazione dei centri storici	6.253.447	6.208.345	3.959.728
	Creazione di impresa e delle PMI esistenti per la rivitalizzazione dei centri storici	5.800.848	3.000.000	2.800.000
	Creazione di attività imprenditoriali	4.000.000	600.000	-
	Subtotale	49.719.073	42.850.568	24.414.419
D.2	Formazione per giovani imprenditori agricoli	175.000	175.000	119.095
	Formazione di operatori per i danni ambientali	310.000	310.000	251.414
	Valore Natura Turismo Ambientale a sostegno dell'Economia Locale	130.000	130.000	130.000
	Subtotale	615.000	615.000	500.509
D.3	Bandi POR 2000-2006 Agricoltura	38.756.746	25.715.600	20.751.797
	Bandi POR 2000-2006 Asse Sviluppo Locale	12.940.707	12.218.022	5.872.376
	Riconversione imprese di autotrasportatori convenzionate con l'ENI	2.896.660	2.894.234	1.778.145
	Imprese Ecocompatibili	140.004	140.004	-
	A agevolazioni per lo sviluppo e l'innovazione delle PMI (Click day)	12.000.000	2.275.701	1.484.086
	Valorizzazione e promozione del Canestrato di Moliterno	2.850.000	2.850.000	100.000
	Valorizzazione e promozione della Mela dell'Alta Val d'Agri	2.950.000	2.950.000	-
	Valorizzazione delle produzioni olivicole del Sauro e della Val d'Agri	2.000.000	-	-
	Delocalizzazione, ammodernamento e riqualificazione delle PMI esistenti	2.400.000	400.000	-
	AVVISO VAL D'AGRI - Agevolazioni per Piani di Sviluppo Industriale	1.551.600	1.551.600	1.551.600
	Subtotale	78.485.717	50.995.161	31.538.004
Totale Tematica D		128.819.790	94.460.729	56.452.932
C.3		3.000.000	1.106.758	361.811
		1.000.000	107.634	41.997
	Subtotale	4.000.000	1.214.392	403.808,65
Totale complessivo		132.819.790	95.675.121	56.856.740

²⁶ La spesa riferita ai soli aiuti alle imprese, finanziati nell'ambito delle Tematiche D.1, D.2, D.3 e C.3.a, registrata al 31/12/2008 ammontava a circa 29,1 milioni di euro, passata al 31/12/2009 a 39,1 milioni di euro, al 31/12/2010 a 41,6 milioni di euro, al 31/12/2012 a 45,9 milioni di euro, al 31/12/2013 a 50,5 milioni di euro, mentre al 31/12/2014 raggiunge i 56,8 milioni di euro.

L'avanzamento di spesa (cfr. figura seguente), essendosi ormai concluso - al 30/06/2010 - il ciclo di programmazione dei bandi POR 2000-2006, è determinato prevalentemente dalle risorse erogate per i programmi di investimento finanziati con i bandi "PIA - Sostegno alle imprese manifatturiere esistenti"²⁷ e "Creazione di impresa e delle PMI esistenti per la rivitalizzazione dei centri storici"²⁸ e "Agevolazioni per lo sviluppo e l'innovazione delle PMI"²⁹.

Grafico 46 - Avanzamento della spesa per gli aiuti alle imprese: periodo 2008-2014



In riferimento ai regimi di aiuto concessi per sostenere le imprese locali ed il sistema socio-economico dell'area, con la Linea d'Intervento D sono stati finanziati complessivamente 1.619 programmi di investimento e progetti di formazione.

A seguito di revoche e di alcune pratiche con contenziosi giudiziari in corso, risultano in fase di ultimazione circa 967 programmi di investimento pari al 60% circa dei progetti finanziati, dei quali 841 definitivamente conclusi.

Per un quadro di dettaglio sui singoli bandi, chiusi e in corso, si rinvia alle pagine successive dove sono descritte le tipologie dei programmi finanziati e la capacità realizzativa delle iniziative imprenditoriali ammesse alle agevolazioni.

²⁷ Bando approvato con D.G.R. n. 673/2008.

²⁸ Bando approvato con D.G.R. n. 2067 del 23 dicembre 2010.

²⁹ Bando approvato con D.G.R. n. 55 del 26.011.2010.

Tabella 55 - Linea d'Intervento D: quadro di sintesi delle iniziative di sostegno alle imprese al 31/12/2014

Tematica	Interventi	Progetti finanziati	Progetti avviati /conclusi
D.1	Azioni di sostegno alle imprese manifatturiere esistenti (PIA)	73	49
	Miglioramento dell'offerta ricettiva esistente (PIA - investimenti)	8	4
	Nuove strutture per il tempo libero	15	4
	Rivitalizzazione dei centri storici	151	101
	Creazione di impresa e delle PMI esistenti per la rivitalizzazione dei centri storici	152	129
	Creazione di attività imprenditoriali	33	-
	Subtotale (6 bandi)	432	287
D.2	Formazione giovani imprenditori agricoli	2	2
	Formazione di operatori per i danni ambientali	3	3
	Valore Natura: Turismo Ambientale a sostegno dell'Economia Locale	1	1
	Subtotale (3 progetti di formazione-lavoro)	6	6
D.3	Bandi POR Agricoltura	916	514
	Bandi POR Asse Sviluppo Locale	198	124
	Riconversione imprese convenzionate ENI	33	20
	Imprese Ecocompatibili	2	0
	Agevolazioni per lo sviluppo e l'innovazione delle PMI	15	13
	Valorizzazione e promozione del "Canestrato di Moliterno"	1	1
	Valorizzazione e promozione della "Mela dell'Alta Val d'Agri"	1	1
	Valorizzazione delle produzioni olivicole del Sauro e della Val d'Agri	-	-
	Delocalizzazione, ammodernamento e riqualificazione delle PMI esistenti	12	-
	Avviso Val d'Agri - Agevolazioni per Piani di Sviluppo Industriale	1	1
	Subtotale (bandi)	1.179	674
Totale		1.617	967

La Tematica C.3.a, invece, legata alla conclusione dei programmi di investimento delle imprese finanziate con i bandi PIA-manifatturiero e Tempo libero, ha iniziato a generare una spesa significativa, in quanto diverse imprese beneficiarie hanno concluso i programmi di investimento finanziati. Si registra nel 2014 la conclusione della maggior parte di programmi di formazione rivolti agli stessi dipendenti delle imprese. Il numero totale di imprese interessate dagli aiuti, attivati nell'ambito dei pacchetti integrati di agevolazioni, della Linea d'Intervento D e della tematica C.3.a, è riportato nella tabella successiva.

Tabella 56 - Beneficiari di programmi di formazione rivolti alle imprese nell'ambito della Linea d'Intervento D e della tematica C.3.a.

Tematica	N. beneficiari ammessi a fruire dei programmi di formazione	N. beneficiari che hanno fruito dei programmi di formazione
D.1 - C.3.a ³⁰	52	49
D.3 - D.2 ³¹	153	57
Totale	205	106

³⁰ Per quanto riguarda la Tematica C.3.a, il numero dei programmi formativi nell'ambito dei Pacchetti Integrati di Agevolazioni (pari a 2) risulta già incluso nel conteggio delle iniziative di investimento sovvenzionate dalla Tematica D.1.

³¹ Per quanto attiene gli interventi Formazione impresa-lavoro erogati dall'ALSIA nell'ambito della Tematica D.2, il numero dei programmi formativi (pari a 2) risulta già incluso nel conteggio delle iniziative finanziate con il bando "Sostegno all'imprenditoria giovanile" in Agricoltura nell'ambito della Tematica D.3.

La Regione Basilicata, a seguito di una nota del Ministero dello Sviluppo Economico che autorizza la rendicontazione di progetti interamente finanziati con altre risorse³², con la D.G.R. n. 1307 del 15.10.2013 ha inserito 20 di questi programmi di formazione, in quanto coerenti e conformi, nei “Progetti retrospettivi a titolarità e regia regionale”, approvando la loro ammissibilità e, quindi, la loro rendicontazione a valere sul P.O. FSE Basilicata 2007-2013 per un importo pari a € 518.684,00. Al 31/12/2014, i programmi di finanziamento di 25 bandi risultano ormai conclusi.

Dalle analisi condotte sui programmi di investimento finanziati e sulle tipologie di bandi attivati (nuove attività imprenditoriali, riqualificazione, innovazione, ampliamento, delocalizzazione, formazione, ecc.) circa 400 iniziative imprenditoriali sono state capaci di generare almeno un’unità di occupazione aggiuntiva.

Le nuove imprese sono concentrate prevalentemente nel comparto agricolo con il bando per l’insediamento di giovani imprenditori (circa 100 nuove imprese), con l’avviso riservato Val d’Agri teso a favorire le nuove iniziative imprenditoriali (60 iniziative), con le azioni positive per l’imprenditorialità femminile (10 iniziative), con le nuove iniziative manifatturiere e nuove imprese turistiche (4 iniziative), con le nuove iniziative per il tempo libero (5). La nascita di nuove imprese è stata incentivata anche con il primo bando per la rivitalizzazione dei centri storici (circa 20) e per la Creazione di attività imprenditoriali (30). Inoltre, con il bando per il sostegno alle imprese manifatturiere esistenti le imprese ammesse a finanziamento hanno candidato progetti che prevedono espressamente occupazione aggiuntiva a regime, ossia dopo la realizzazione dei programmi di investimento, determinati in circa 170 nuove unità lavorative.

In aggiunta si deve anche tener conto delle agevolazioni erogate per evitare la chiusura di alcune attività imprenditoriali, come il bando per la riconversione delle imprese di autotrasporto convenzionate con l’ENI, che ha garantito il mantenimento del livello occupazionale di circa 20 imprese che sono state sostenute nella creazione di nuove attività imprenditoriali.

Un ulteriore incremento occupazionale o il mantenimento del livello occupazionale è determinato dalla conclusione dei programmi di investimento del bando per lo sviluppo e l’innovazione delle PMI, dove tra i requisiti di ammissibilità risultava obbligatorio l’incremento della base occupazionale (13 imprese stanno realizzando i programmi di investimento) e dalle nuove iniziative finanziate con il secondo bando per la rivitalizzazione dei centri storici dove circa 100

32 Nota MISE – DPS Prot. 000513 del 31 marzo 2009 avente ad oggetto “Ambito d’applicazione dell’art. 2, comma 4, del DPR 196/2008 – Ammissibilità delle spese – dispone, tra l’altro, “è ammissibile che un progetto interamente finanziato con altre risorse potrà essere rendicontato a valere sulle risorse del PO, purché ne siano rispettati i relativi requisiti di selezione e ammissibilità previsti dal Capitolo VI.2.4 del succitato QSN 2007-2013.

programmi di investimento, realizzati da imprese di nuova costituzione, ormai sono in fase di ultimazione.

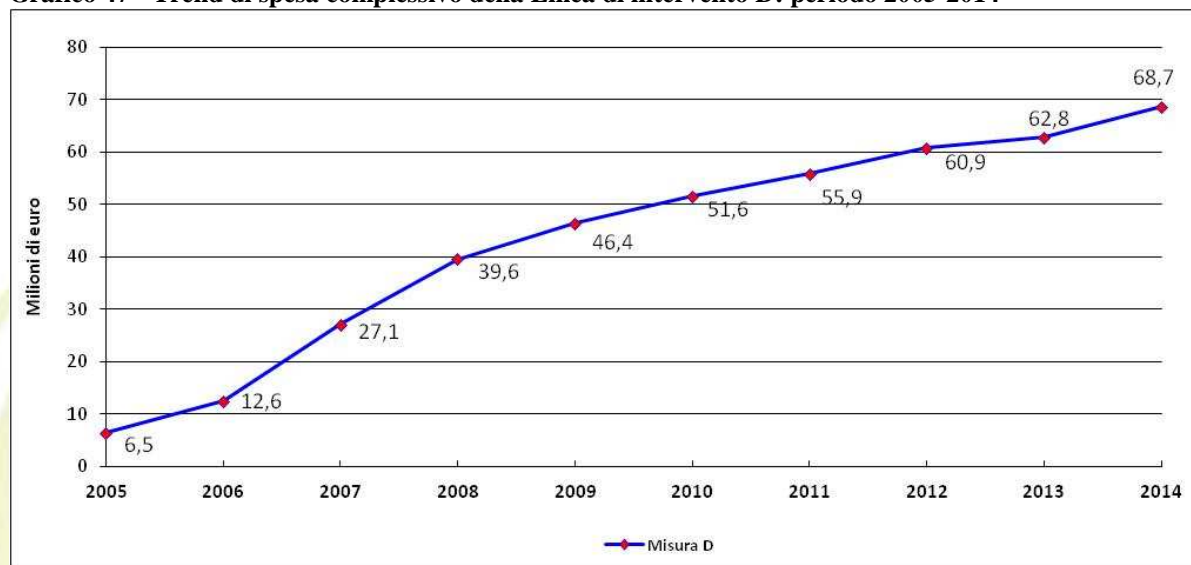
In base a stime prudenziali, correlate alle iniziative ancora in corso, complessivamente le iniziative finanziate hanno contribuito a creare almeno 500 nuovi posti di lavoro, senza considerare le ricadute economiche e occupazionali generate indirettamente dai programmi di investimento nel settore delle costruzioni, del commercio, dell'artigianato e dei servizi.

Se, invece, si analizza il trend di spesa complessivo della Linea di intervento D, computando tutti gli interventi finanziati e le tipologie di spesa ascrivibili al capitolo di spesa corrispondente, si segnala un continuo incremento nel tempo delle risorse immesse nel circuito economico locale.

La spesa iniziale passa dai circa 6,5 milioni di euro erogati nel 2005 (anno in cui inizia la prima fase di spesa con il finanziamento dei bandi POR 2000-2006) ai circa 68,7 milioni di euro del 2014, con un incremento di spesa di circa il 9% rispetto all'anno precedente.

In sostanza la Linea di intervento D si connota per un trend di spesa che registra un incremento lineare negli anni.

Grafico 47 - Trend di spesa complessivo della Linea di intervento D: periodo 2005-2014



La capacità di spesa, al 31/12/2014, risulta pari al 65% circa delle risorse complessivamente impegnate.

6.3 Concessione di agevolazioni per la “Creazione di attività imprenditoriali”

L’Avviso Pubblico finalizzato alla Creazione di nuove attività imprenditoriali, emanato con la D.G.R. n. 381 del 10 aprile 2013, si pone l’obiettivo di far emergere le vocazioni territoriali e sostenere lo start up di nuove imprese nei comuni del comprensorio, incentivando finanziariamente i programmi di investimento finalizzati allo sviluppo dei “fattori di contesto”, a rafforzare lo sviluppo competitivo e la valorizzazione della produzione di beni e di servizi.

La dotazione finanziaria iniziale dell’Avviso Pubblico è pari a 4 milioni di euro.

La valutazione delle candidature alle agevolazioni è avvenuta sulla base dell’ordine cronologico di presentazione, con decorrenza a partire dal mese di luglio 2013 e scadenza il 28 febbraio 2014.

L’agevolazione massima concedibile, in regime *de minimis*, a ciascun piano di investimento non potrà eccedere l’importo di 200.000,00 euro o essere inferiore a 10.000 €.

Le domande, che hanno superato positivamente le fasi di ricevibilità e accoglibilità, sono state valutate con criteri basati sulla coerenza del programma di investimento, il grado di completezza, le prospettive di mercato e la fattibilità economica e finanziaria dell’iniziativa candidata.

Dalle istruttorie condotte sulle domande pervenute in ordine cronologico da parte della società Sviluppo Basilicata si evince che l’ammontare dei contributi richiesti risulta superiore alla dotazione finanziaria inizialmente assentita e nello specifico risultano pervenute 108 domande per un ammontare di contributi richiesti pari ad euro 10.030.025,75 e, pertanto, con l’attuale dotazione finanziaria si riesce a concludere l’istruttoria delle prime 33 domande utilmente pervenute per un importo complessivo pari ad € 4.121.581,26;

6.4 Concessione di agevolazioni per la “Delocalizzazione, ammodernamento e riqualificazione delle PMI esistenti”

L’Avviso Pubblico per la concessione di agevolazioni finalizzate alla “Delocalizzazione, ammodernamento e riqualificazione delle PMI esistenti”, emanato con la D.G.R. n. 609 del 5 giugno 2013, si prefigge di incentivare e sostenere finanziariamente la delocalizzazione produttiva nelle aree artigianali, industriali, nelle aree PIP attrezzate del territorio dei comuni del

comprensorio del P.O. Val d'Agri, ma anche di promuovere nel tessuto imprenditoriale esistente l'innovazione tecnologica, la crescita dimensionale, lo sviluppo competitivo e di valorizzarne la produzione di beni e di servizi.

La dotazione finanziaria prevista dal bando è pari a 2,4 milioni di euro.

La valutazione delle candidature alle agevolazioni è avvenuta sulla base dell'ordine cronologico di presentazione, con decorrenza a partire dal mese di agosto 2013 e scadenza il 28 gennaio 2014.

L'agevolazione massima concedibile a ciascun piano di investimento non potrà eccedere l'importo di 300.000,00 euro o essere inferiore a 20.000 €.

Sono stati attribuiti dei punteggi aggiuntivi per i programmi di investimento candidati da microimprese a prevalente partecipazione di giovani lucani o a prevalente partecipazione femminile.

Dalle istruttorie condotte sulle domande pervenute in ordine cronologico da parte della società Sviluppo Basilicata si evince che l'ammontare dei contributi richiesti risulta superiore alla dotazione finanziaria inizialmente assentita e nello specifico risultano pervenute 166 domande per un ammontare di contributi richiesti pari ad euro 21.272.618,26 e, pertanto, con l'attuale dotazione finanziaria si riesce a concludere l'istruttoria delle prime 12 domande utilmente pervenute per un importo complessivo pari ad € 2.169.987,96;

6.5 Il 2° bando "Creazione di impresa e delle PMI esistenti per la rivitalizzazione dei centri storici"

Nel dicembre 2009, per incentivare la qualità e la presenza del tessuto imprenditoriale nei centri storici, è stato elaborato uno specifico bando che, in analogia al precedente, tenesse conto di alcune indicazioni strategiche tese a rafforzarne il sistema ricettivo, produttivo, dei servizi ed a favorire processi cooperativi tra gli operatori.

Le motivazioni che hanno indotto ad emanare un secondo bando per rivitalizzare i centri storici derivano sia dai positivi risultati conseguiti con il precedente bando emanato nel 2006, dove si sono registrate significative ricadute occupazionali e la conservazione delle attività esistenti, che dalla necessità di:

- consolidare il sistema socio economico dei centri storici;
- ammodernare e salvaguardare le attività esistenti;

- incrementare la ricettività e l'ospitalità diffusa e la creazione di un circuito di servizi a supporto del sistema turistico locale;
- favorire la riappropriazione e il recupero funzionale di immobili e di antichi spazi urbani in disuso;
- determinare nuove occasioni di socialità, economiche e culturali;
- costituire un freno al possibile abbandono e allo spopolamento dei centri storici stessi;
- incentivare forme di associazionismo, di reti e processi cooperativi tra le imprese.

La Giunta Regionale con Deliberazione n. 2067 del 23 dicembre 2010 ha approvato il Bando "Creazione di impresa e delle PMI esistenti per la rivitalizzazione dei centri storici" che è attualmente in corso di attuazione.

Il bando, in maniera sinergica e complementare, opera da corollario agli interventi realizzati dai comuni nell'attuazione della Linea di intervento A.1 "Riqualificazione dei centri urbani" del P.O. Val d'Agri. L'obiettivo è anche quello di concorrere, unitamente agli altri interventi materiali e immateriali realizzati nei comuni, all'aumento delle dotazioni di servizio e all'innalzamento della qualità della vita degli abitanti del comprensorio.

La strategia innovativa perseguita dal bando è connessa al tentativo di rivitalizzare i centri storici dei comuni attraverso la rigenerazione delle attività socio economiche.

La specificità del bando, infatti, è rappresentata non tanto dalla tipologia di impresa da incentivare, ma dall'ambito territoriale ristretto nel quale si trova ad operare: il centro storico.

L'utilizzo dello strumento dei regimi di aiuto ha consentito l'erogazione di agevolazioni per favorire l'allocatione e l'ammmodernamento delle imprese, per sostenere lo sviluppo di nuove iniziative imprenditoriali e il riutilizzo funzionale di immobili in disuso, oltre che favorire la creazione di una rete di attività e di servizi diffusa a supporto del sistema turistico e ricettivo locale.

Al fine di costruire circuiti turistici di qualità, il bando ha incentivato le imprese a costituirsi in "**associazione di strada**" con l'adesione ad un progetto di riqualificazione urbana e realizzare elementi comuni di arredo urbano, piano colore, vetrine, book di strada, insegne e così via, sottoscritto da almeno 6 imprese, esercitanti anche attività diverse, ma ubicate nelle immediate vicinanze.

Esclusivamente per le iniziative di piccola ricettività turistica, con la finalità di incentivare la creazione di reti e circuiti di ricettività alternativa e non convenzionale, sono state ammesse istanze presentate da "**associazioni temporanee di scopo**", costituite da singoli proprietari che,

attraverso l'individuazione di un soggetto unico che acquisisca i requisiti di impresa, intendono destinare l'immobile alle finalità di cui alle Direttive amministrative "Ospitalità Diffusa" approvate con la DGR n. 1274 del 27.07.2010³³.

Le risorse programmate per finanziare tutte le iniziative ammesse a finanziamento con il bando, risultano, considerando anche le Deliberazioni di scorrimento, pari a circa 5,8 Meuro e sono stati trasferite, al soggetto gestore dell'Avviso, risorse per un valore complessivo di circa 2,8 milioni di euro³⁴.

Tabella 57 - Il 2° bando per la "Rivitalizzazione dei centri storici": quadro di sintesi

Bando	Programmato	Finanziato	Speso	n. iniziative presentate	n. iniziative ammesse	n. iniziative avviate
Creazione di impresa e delle PMI esistenti per la rivitalizzazione dei centri storici	5.800.848	3.000.000	2.800.000	221	152	131

Hanno presentato domanda per la concessione delle agevolazioni 221 imprese.

A seguito dell'emanazione dei provvedimenti di decadenza, revoca, inammissibilità e irricevibilità, risultano adottati 129 provvedimenti di concessione del finanziamento per i programmi di investimento candidati, mentre per 6 iniziative sono ancora in atto i controlli delle dichiarazioni.

Al 31/12/2014 risultano conclusi 90 programmi di investimento e la tabella successiva mostra lo stato di valutazione delle domande di candidatura pervenute.

Tabella 58 - Valutazione delle domande di candidatura pervenute per il 2° bando "Centri storici"

Esito	n. domande
Provvedimenti di ammissione concessione adottati	131
Non accoglibili	7
Non ammissibili	16
Non ricevibili	2
Decadenza o preavviso	28
Rinunce	34
Preavviso di inammissibilità	3
Totale	221

Le 30 rinunce si riferiscono in maggior parte a domande valutate per cui è stato inviato un preavviso di rigetto. Alcuni imprenditori hanno preferito presentare una nuova domanda.

³³ Legge 4 giugno 2008, n. 6 "Disciplina della classificazione delle strutture ricettive e di ospitalità della Regione Basilicata".

³⁴ Con le successive DD.GG.RR. n. 546 del 29/04/2011, n. 1445 dell'11/10/2011, n. 1549 del 25.10.2011, n. 394 del 05/04/2012, n. 1570 del 27/11/2012, n. 14 del 15/01/2013 e n. 506 del 14/05/2013 sono state apportate modifiche ed integrazioni al bando di cui alla D.G.R. n. 2067/2010.

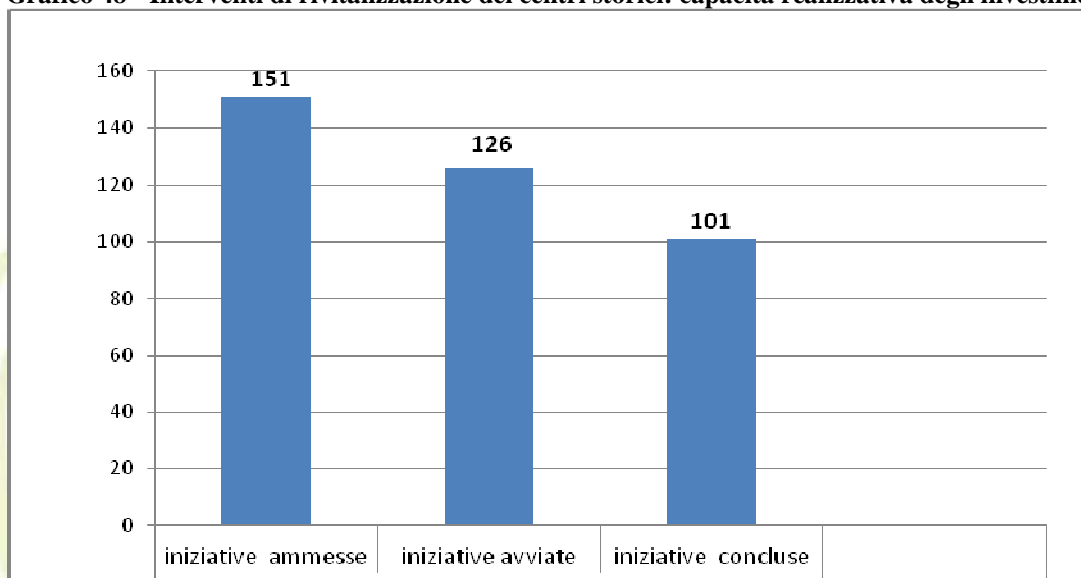
A fini informativi si evidenzia infine che l'importo medio del contributo assegnato è di circa € 30.000,00.

I piani di investimento presentati sono distribuiti in vari settori: attività di servizi 5,43%; attività artistiche, sportive, di intrattenimento e divertimento 0,90%; attività dei servizi di alloggio e di ristorazione 38,01%; attività manifatturiere 9,95%; attività professionali, scientifiche e tecniche 5,43%; commercio 26,24%; costruzioni 8,60%; noleggio, agenzie di viaggio, servizi di supporto alle imprese 4,98%; sanità e assistenza sociale 0,45%.

6.6 Il precedente bando: Interventi di rivitalizzazione dei centri storici

Nel precedente bando "Interventi di rivitalizzazione dei centri storici" sono risultate ammesse a finanziamento, per realizzare progetti di investimento nel territorio interessato dal Programma Operativo Val d'Agri, 151 imprese delle quali 126 hanno accettato di avviare i programmi di investimento. Le imprese che invece, alla data del 31/12/2014, hanno concluso positivamente i programmi di investimento sono 101³⁵.

Grafico 48 - Interventi di rivitalizzazione dei centri storici: capacità realizzativa degli investimenti finanziati



Le risorse stanziare per sostenere tutte le iniziative ammesse a finanziamento risultano, considerando anche le Deliberazioni di scorrimento, pari a circa 6,2 Meuro e sono stati liquidati importi per un valore complessivo di circa 3,96 Meuro.

³⁵ Il bando è stato approvato con la D.G.R. n. 2817 del 30/12/2005.

Le 101 imprese che hanno concluso i programmi di investimento rappresentano rispettivamente circa l'80% delle iniziative che hanno avviato gli investimenti e il 67% delle iniziative ammesse a finanziamento.

Tabella 59 - Il bando “Interventi di rivitalizzazione dei centri storici”: quadro di sintesi

Bando	Programmato	Finanziato	Speso	n. iniziative ammesse	n. iniziative avviate	n. iniziative concluse
Interventi di rivitalizzazione dei centri storici	6.253.447	6.208.345	3.959.728	151	126	101

Gli indicatori di realizzazione confermano gli obiettivi dichiarati nel bando e i suoi effetti positivi sulle attività economiche allocate nei centri storici del comprensorio, restituendo un'alta efficienza realizzativa dei programmi di investimento finanziati di gran lunga superiore ad analoghi bandi attivati con i POR regionali o nel settore turistico.

6.7 Il bando “Agevolazioni per lo sviluppo e l'innovazione delle piccole e medie imprese”

Nel corso del 2010 sono stati approvati diversi progetti tesi a sostenere il tessuto produttivo del comprensorio interessato dal Programma Operativo, in un particolare momento di congiuntura economica negativa. Il primo tassello del complesso e articolato mosaico a sostegno di un settore ritenuto fondamentale per l'economia regionale è costituito dal bando “Procedura valutativa a sportello per la concessione di agevolazioni per lo sviluppo e l'innovazione delle piccole e medie imprese”³⁶. L'avviso pubblico, teso a favorire la crescita dimensionale, in termini produttivi e occupazionali, in attivi materiali o immateriali delle PMI, è rivolto, in particolare, a sostenere programmi di investimento riguardanti l'innovazione tecnologica, organizzativa e commerciale, la sostenibilità ambientale, le certificazioni, la sicurezza sui luoghi di lavoro, l'utilizzo delle Tecnologie dell'Informazione e della Comunicazione (TIC).

La dotazione finanziaria del bando (click day) “Agevolazioni per lo sviluppo e l'innovazione delle PMI” è di 50 milioni di euro, così ripartiti:

³⁶ L'avviso pubblico relativo alla “Procedura valutativa a sportello per la concessione di agevolazioni per lo sviluppo e l'innovazione delle PMI della Basilicata” - Linea di intervento III.2.3.A dell'obiettivo specifico 111.2 dell'Asse III “Competitività Produttiva” del P.O. FESR 2007/2013 - è stato approvato con D.G.R. n. 1904 del 03/11/2009. Successivamente per modifiche ed integrazioni sono state approvate le seguenti Deliberazioni: D.G.R. 55 del 26.01.2010, D.G.R. 152 del 02/02/2010, D.G.R. 340 del 24/02/2010, D.G.R. 656 del 09/04/2010, D.G.R. 2175 del 23/12/2010, D.G.R. 2275 del 29/12/2010, D.G.R. 794 del 31/05/2011, D.G.R. 1253 del 31/08/2011, D.G.R. 1764 del 29/11/2011, D.G.R. 234 del 02/03/2012, D.G.R. 1374 del 16/10/2012 e D.G.R. 1419 e 1420 del 23/10/2012 e s.m.i.

- ✓ 32.000.000,00 € stanziati per l'intero territorio regionale sulla linea di intervento III.2.3.A del PO FESR Basilicata 2007-2013;
- ✓ 12.000.000 € aggiuntivi stanziati per il territorio interessato dal Programma Operativo Val d'Agri;
- ✓ 6.000.000 € aggiuntivi stanziati per il territorio interessato dal Programma Speciale Senese.

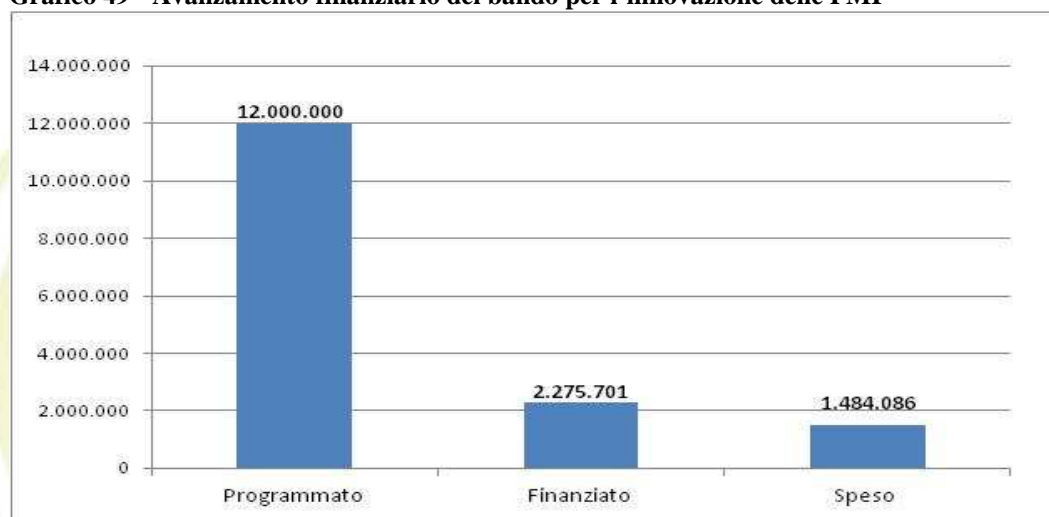
Dopo la prima fase istruttoria, di verifica dei requisiti di ammissibilità da parte di Sviluppo Basilicata S.p.A., si sono determinate esigenze finanziarie inferiori alle previsioni, pertanto, sulla dotazione finanziaria iniziale del P.O. Val d'Agri, a conclusione della verifica di tutte le istanze presentate, al 31.12.2014 risultano impegnate risorse per un ammontare di € 2.275.700,92. Allo stato attuale non vi sono ricorsi pendenti e nemmeno altre domande da valutare.

Tabella 60 - Il bando per l'innovazione delle PMI della Basilicata

Interventi	Approvazione	Programmato	Finanziato	Speso
Agevolazioni per lo sviluppo e l'innovazione delle PMI	Seduta CCM 14.12.2009 e 29.12.2009 DGR n. 55 del 26.01.2010	12.000.000	2.275.701	1.484.086

Il livello della spesa complessiva, **circa 1,5 milioni di euro**, risulta pari al 65% delle risorse impegnate, **con un avanzamento del livello di spesa del 30% circa rispetto alla rilevazione dello scorso anno.**

Grafico 49 - Avanzamento finanziario del bando per l'innovazione delle PMI



Il bando ha generato anche occupazione aggiuntiva, infatti, tra i requisiti di ammissibilità dei progetti candidati alle agevolazioni si configurava come obbligatorio l'incremento della base occupazionale a regime. Delle 13 iniziative imprenditoriali ammesse a finanziamento, 7 imprese hanno ultimato i programmi di investimento.

6.8 Il bando “Azioni di sostegno alle imprese manifatturiere esistenti – PIA”

In coerenza programmatica con le linee d'intervento previste dal Programma Operativo, il bando per le “Azioni di sostegno alle imprese manifatturiere esistenti”³⁷, attraverso un Pacchetto Integrato di Agevolazioni (PIA), ha finanziato aiuti alle imprese, composti da agevolazioni innovative basate su:

- un programma di investimento (ampliamento, ammodernamento, riattivazione e delocalizzazione);
- un eventuale programma di formazione, correlato all'investimento e rivolto al personale dipendente dell'impresa beneficiaria³⁸;
- l'acquisizione di certificazioni (qualità, ambientale, sicurezza ed etica).

Il bando³⁹ persegue l'azione strategica delineata con la tematica D.1 “Sostegno all'Impresa” in correlazione alla tematica C.3 “Scuola, formazione, saperi” e con gli interventi previsti nella tematica B.3 per le aree industriali e artigianali nei Comuni del Comprensorio. Le risorse, incluse quelle programmate dopo lo scorrimento della graduatoria, ammontano complessivamente a 28,5 milioni di euro (per progetti di investimento e acquisizione di certificazioni) e afferiscono alla tematica D.1. A queste risorse, si aggiungono ulteriori 3 milioni di euro programmati per la formazione a valere sulla tematica C.3.a (cfr. tabella successiva).

Tabella 61 - Il bando per l'innovazione delle PMI della Basilicata

Bando	Richieste pervenute	Iniziative ammesse a finanziamento	Iniziative finanziate	Programmato	Impegnato	Speso
Sostegno alle imprese manifatturiere esistenti	82	73	69	28.464.778	28.464.778	15.620.568
<i>Di queste hanno effettuato interventi integrati:</i>						
Contributi per certificazioni di qualità	29	22	22	300.000	297.856	<i>Spesa inclusa nei programmi di investimento</i>
Contributi per la formazione	49	47	45	3.000.000	1.106.758	361.811

Importi espressi in euro

³⁷ Bando approvato con la D.G.R. n. 574/2006.

³⁸ In base a quanto stabilito dal bando, l'avvio della formazione deve avvenire a conclusione del programma di investimento materiale.

³⁹ La graduatoria è stata approvata con D.G.R. n. 2174/06. Con D.G.R. n. 433/08 è stato successivamente approvato lo scorrimento della stessa graduatoria mentre con D.G.R.n. 673/08 ne è stato disposto il relativo finanziamento.

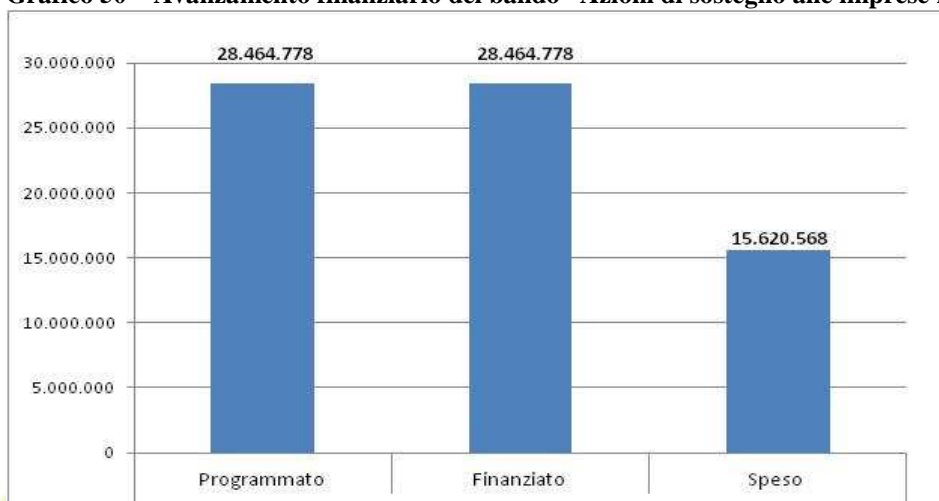
Sono state ammesse a finanziamento 73 iniziative imprenditoriali e 69 imprese hanno accettato di avviare i programmi di investimento. Inoltre, 47 imprese hanno richiesto anche l'incentivo per la formazione continua.

Al 31 dicembre 2014, 20 imprese hanno concluso i programmi di investimento, mentre 14 imprese hanno richiesto l'erogazione del saldo finale.

La spesa complessiva per investimenti ammonta a circa 15,6 milioni di euro, pari al 55% circa delle risorse programmate, con un avanzamento del livello di spesa del 23% circa rispetto alla rilevazione dello scorso anno.

Si prevede, alla chiusura dei programmi di investimento il cui termine di scadenza è il 31.12.2014, di erogare importi residui per un ammontare di circa 3,2 milioni di euro.

Grafico 50 – Avanzamento finanziario del bando “Azioni di sostegno alle imprese manifatturiere”



Al fine di conseguire una certificazione di qualità, 15 imprese hanno concluso il percorso di riconoscimento, mentre 18 sono in fase di relativa acquisizione.

Sono stati avviati 18 programmi di formazione integrata, di cui 10 risultano conclusi. Come si evince dalla tabella precedente, l'ammontare dei contributi concessi per programmi di formazione continua è pari a 1.106.758,00 euro, con una spesa di circa 362 mila euro. Gli altri programmi di formazione sono ancora subordinati alla conclusione dei programmi di investimento.

6.9 I bandi a sostegno del “sistema turismo”

Per le azioni tese al rafforzamento del “sistema turistico locale”, quale leva strategica delle politiche per lo sviluppo economico del comprensorio, sono stati emanati, nel gennaio 2006, tre

bandi per il “Miglioramento della offerta ricettiva esistente - PIA”, per le “Nuove strutture per il tempo libero” e per “Interventi di rivitalizzazione dei centri storici”⁴⁰.

Gli interventi attivati mirano a diversificare, migliorare e qualificare il prodotto turistico nel territorio interessato dai benefici del Programma Operativo. I tre bandi del cosiddetto “pacchetto turismo” mirano a promuovere la qualità delle imprese del comparto turistico e del tempo libero e, allo stesso tempo, intendono rendere più attrattivo il centro storico dei comuni del comprensorio, attraverso il riutilizzo funzionale degli immobili e la delocalizzazione delle imprese situate nel suo perimetro. La Struttura di Progetto Val d’Agri, per gestire in modo integrato le agevolazioni previste dal “pacchetto turismo”, ha operato in sinergia con il Dipartimento Attività Produttive, Politiche dell’Impresa Innovazione Tecnologica e con il Dipartimento Formazione Lavoro Cultura e Sport. Coerentemente con le loro finalità, i tre bandi integrano le risorse delle Tematiche D.1 “Sostegno all’impresa” e C.3 “Scuola, Formazione, Saperi”. Il bando “Interventi di rivitalizzazione dei centri storici” è stato già trattato in dettaglio nei paragrafi precedenti.

Tabella 62 - Bandi del cosiddetto “pacchetto turismo”: quadro di sintesi

Bando	Tipologia d’iniziative	D.1. Sostegno all’impresa	C.3. Scuola, formazione, saperi	Totale
Miglioramento della offerta ricettiva esistente	Pacchetti Integrati di Agevolazioni (investimento ed eventuale formazione), certificazione	2.100.000	1.000.000	3.100.000
Nuove strutture per il tempo libero	Programmi di investimento, certificazione	3.100.000	0	3.100.000
Interventi di rivitalizzazione dei centri storici	Programmi di investimento	6.253.447	0	6.253.447
Totale		11.453.447	1.000.000	12.453.447

Importi espressi in euro

Come si evince dalla tabella successiva, che illustra in sintesi i programmi di investimento dei tre bandi a valere sulla Tematica D.1 “Sostegno all’impresa”, per i quali sono state impegnate risorse per circa 10,8 milioni di euro e sono stati liquidati importi per un valore complessivo di circa 6 milioni di euro, con un livello di spesa che si attesta intorno al 55,5% circa.

Le iniziative concluse risultano 109, pari al 63% circa delle 174 complessivamente ammesse a finanziamento. Con la conclusione dei programmi d’investimento, 2 imprese hanno concluso, a valere sulla tematica C.3, la formazione continua. Delle 16 imprese che hanno richiesto un

⁴⁰ I tre bandi sono stati approvati rispettivamente con le DD.G.R. n. 2815, 2816 e 2817 del 30 dicembre 2005.

finanziamento, a valere sulla tematica D.1, per le certificazioni di qualità, soltanto sei imprese, hanno concluso i programmi per conseguire una certificazione.

Tabella 63 - Bandi del “pacchetto turismo”: avanzamento fisico e finanziario delle agevolazioni sovvenzionate dalla Tematica D.1

Bando	Programmato	Impegnato	Speso	N. iniziative ammesse a finanziamento	N. iniziative concluse
Miglioramento della offerta ricettiva esistente	2.100.000	1.587.272	671.492	8	4
Nuove strutture per il tempo libero	3.100.000	2.990.173	1.362.631	15	4
Interventi di rivitalizzazione dei centri storici	6.253.447	6.208.345	3.959.728	151	101
Totale	11.453.447	10.785.790	5.993.851	174	109

Importi espressi in euro

6.10 Le iniziative di formazione legate ai Pacchetti Integrati di Agevolazioni

La tabella successiva fornisce ulteriori informazioni di sintesi riguardanti le iniziative formative legate ai Pacchetti Integrati di Agevolazioni (PIA), cui si è già fatto cenno nei paragrafi precedenti. Il quadro delle risorse del Programma Operativo destinate a sostenere in maniera complementare le attività produttive si completa, infatti, con le iniziative di formazione – rientranti nella Tematica C.3 “Scuola, formazione, saperi”⁴¹ – che mirano alla qualificazione delle risorse umane e che s’integrano funzionalmente con i progetti di investimento finanziati con la Linea d’Intervento D.

Tabella 64 - Iniziative di formazione legate ai Pacchetti Integrati di Agevolazioni (PIA): quadro di sintesi

Intervento	Programmato	Impegnato	Speso	N. richieste pervenute	N. iniziative finanziate	N. iniziative concluse
Sostegno alle imprese manifatturiere esistenti	3.000.000	1.106.758	361.811	73	47	19
Miglioramento offerta ricettiva esistente	1.000.000	107.634	41.997	8	5	2
Totale	4.000.000	1.214.392	403.808	81	52	21

Importi espressi in euro

⁴¹ Per tutti gli altri interventi previsti e attivati con la tematica C.3 si rimanda alla sezione sulle operazioni materiali e immateriali a carattere trasversale trattate in precedenza.

6.11 Il Bando per la riconversione delle imprese di autotrasporto convenzionate con l'ENI

In seguito all'entrata in funzione, nell'ottobre del 2001, dell'oleodotto che collega le località estrattive della Val d'Agri alla raffineria di Taranto, le imprese di autotrasporto locali, convenzionate con l'ENI, hanno registrato una diminuzione significativa dell'attività. La Regione Basilicata ha cercato di individuare soluzioni appropriate per fronteggiare la conseguente disoccupazione ed ha emanato un apposito bando per la "Riconversione delle Imprese di autotrasporto convenzionate con l'ENI"⁴², con una dotazione finanziaria pari a 1,5 milioni di euro. A tale importo si sono aggiunti in seguito ulteriori 1,4 milioni di euro circa⁴³. Alle imprese finanziate è stato concesso un contributo in conto capitale del 75% della spesa ritenuta ammissibile, in applicazione del regime *de minimis*, per riconvertire la propria attività nei settori dell'industria, dell'artigianato, del turismo, dei servizi e del commercio. Con un impegno finanziario complessivo pari a circa 2,9 milioni di euro sono state ammesse a finanziamento 33 iniziative. Di queste, 20 hanno concluso i programmi d'investimento (cfr. tabella successiva).

Tabella 65 - Bando per la riconversione Imprese di autotrasporto convenzionate con ENI: quadro di sintesi

Intervento	Programmato	Impegnato	Speso	N. iniziative ammesse a finanziamento	N. iniziative concluse
Riconversione delle imprese di autotrasporto convenzionate con l'ENI	2.896.660	2.894.234	1.778.145	33	20
Totale	2.896.660	2.894.234	1.778.145	33	20

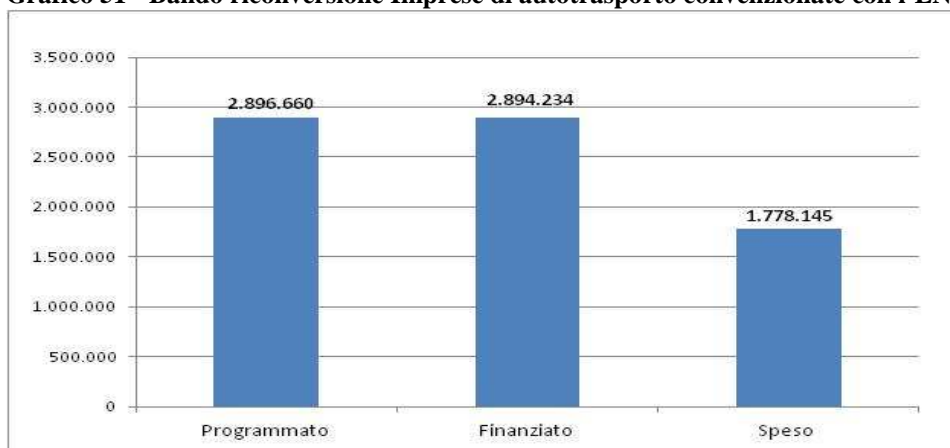
Importi espressi in euro

Le risorse spese, a chiusura delle procedure di finanziamento del bando, ammontano a 1,78 milioni di euro e costituiscono il 61,4% delle risorse finanziate. Dopo le procedure di revoca, 373.504,50 euro sono stati erogati a titolo di anticipazione, mentre per la conclusione degli investimenti sono stati erogati 1.404.640,51 euro, pari al 79% del totale delle risorse spese.

⁴² D.G.R. n. 2277/2003.

⁴³ D.G.R. n. 225/2006.

Grafico 51 - Bando riconversione Imprese di autotrasporto convenzionate con l'ENI: dettaglio spesa



6.12 I finanziamenti operati sui bandi POR Basilicata 2000-2006

Come richiamato in precedenza, la prima fase di attuazione dei regimi di aiuto alle imprese del Programma Operativo è stata caratterizzata da una notevole quantità di risorse impegnate per finanziare i progetti d'investimento delle imprese utilmente inserite in graduatorie regionali emanate con il POR Basilicata 2000-2006, ma non beneficiarie di alcuna risorsa per esaurimento delle disponibilità finanziarie. Di seguito si riportano, in sintesi, i dati conclusivi relativi agli scorrimenti di tali graduatorie la cui gestione e attuazione è stata completamente gestita dai dipartimenti regionali di competenza. La spesa legata ai bandi POR può ritenersi essenzialmente conclusa e le risorse erogate con il P.O. Val d'Agri sono state oggetto di rendicontazione di spesa all'Unione Europea. Tuttavia, il Dipartimento Agricoltura ha richiesto alla Struttura di Progetto una proroga per alcune "Operazioni di chiusura Programma", al fine di completare alcune iniziative già avviate con i bandi delle filiere produttive e dei piccoli investimenti aziendali⁴⁴. Complessivamente si tratta di 43 pratiche: alcuni beneficiari hanno ottenuto delle anticipazioni ma non hanno ultimato i progetti approvati e altre pratiche sottoposte a procedimenti giudiziari. Nel corso del 2014 per alcuni di questi interventi sono state liquidate risorse che hanno modificato leggermente il quadro dei beneficiari e l'ammontare dei contributi erogati.

- **Scorrimenti graduatorie bandi POR – Settore Agricoltura**

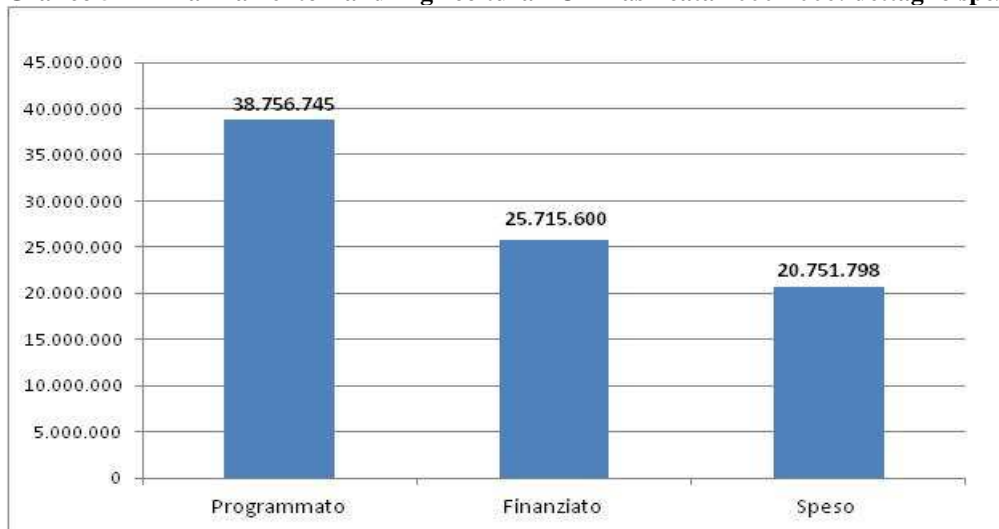
Per gli scorrimenti delle graduatorie dei Bandi POR Basilicata 2000-2006 - Settore Agricoltura, a valere sul Programma Operativo Val d'Agri, sono stati emanati 6 bandi e programmate risorse per 44,7 milioni di euro⁴⁵. Le risorse preimpegnate ammontano a oltre 38,7 milioni di euro, mentre gli

⁴⁴ Gli elenchi delle "Operazioni di chiusura Programma" sono state approvate con la D.G.R. n. 783 del 18/06/2012.

⁴⁵ Delibere di riferimento: D.G.R. n. 1702/2003, D.G.R. 664/2004 e D.G.R. n. 2763/2004.

impegni reali assunti nel corso degli anni ammontano complessivamente a 25,7 milioni di euro. Alla data al 31/12/2014 risultano spesi circa 20,7 milioni di euro, pari all'81% circa delle somme impegnate.

Grafico 52 - Finanziamento Bandi Agricoltura POR Basilicata 2000-2006: dettaglio spesa



Con le risorse del Programma Operativo sono state avviate e concluse 514 iniziative, pari al 56,1% circa sul totale delle 916 iniziative complessivamente ammesse a finanziamento (cfr. tabella successiva). Le nuove iniziative sono 113 e costituiscono il 22% dei progetti conclusi.

Tabella 66 - Scorrimenti delle graduatorie dei Bandi POR Settore Agricoltura: quadro di sintesi

Bandi Agricoltura	Impegnato	Finanziato	Speso	N. iniziative ammesse	Iniziative concluse
Piccoli investimenti aziendali	10.039.045	9.663.835	7.953.839	405	214
Filiere produttive	16.176.704	11.069.260	8.489.536	237	156
Risparmio idrico	7.851.624	1.065.634	825.629	123	40
Miglioramento trasformazione commercializzazione prodotti agricoli	2.402.822	2.219.321	1.924.744	5	5
Sostegno all'imprenditoria giovanile	2.247.500	1.658.500	1.519.000	145	98
Innovazione tecnologica di prodotti di qualità	39.050	39.050	39.050	1	1
Totale	38.756.745	25.715.600	20.751.798	916	514

Importi espressi in euro

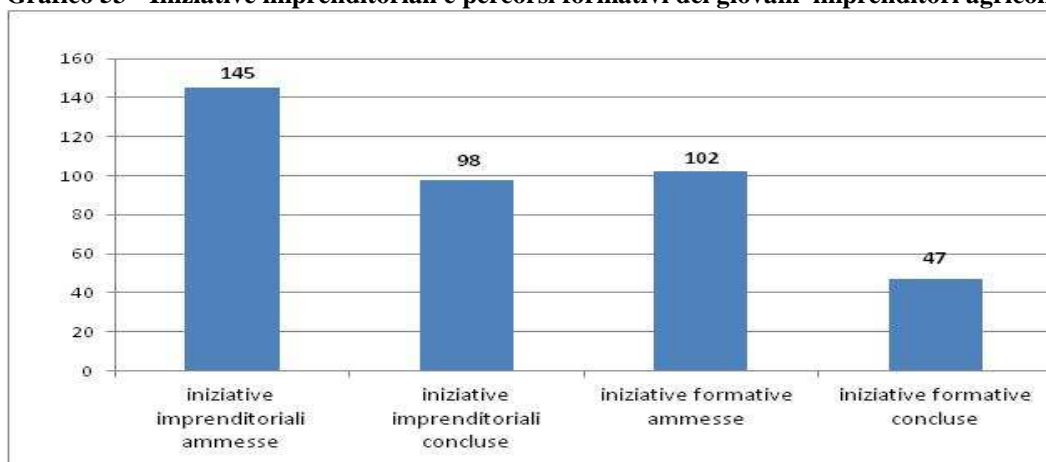
Il quadro degli aiuti in agricoltura si completa con i 2 corsi, erogati dall'Azienda Lucana per la Sperimentazione e l'Innovazione in Agricoltura (ALSIA) a favore degli imprenditori agricoli⁴⁶.

⁴⁶ D.G.R. n. 2763 del 29/11/04.

Tali percorsi formativi, finanziati con le risorse della tematica D.2, s'integrano con i progetti d'investimento realizzati con il bando "Sostegno all'imprenditoria giovanile" in Agricoltura, rispetto ai quali rappresentano attività propedeutica e di accompagnamento allo *start-up* d'impresa.

Come si evince dalla figura successiva, delle 145 iniziative giovanili ammesse a finanziamento con le risorse del P.O. Val d'Agri, 102 progetti prevedevano anche un'azione formativa, che solo in 57 casi è stata conclusa con successo.

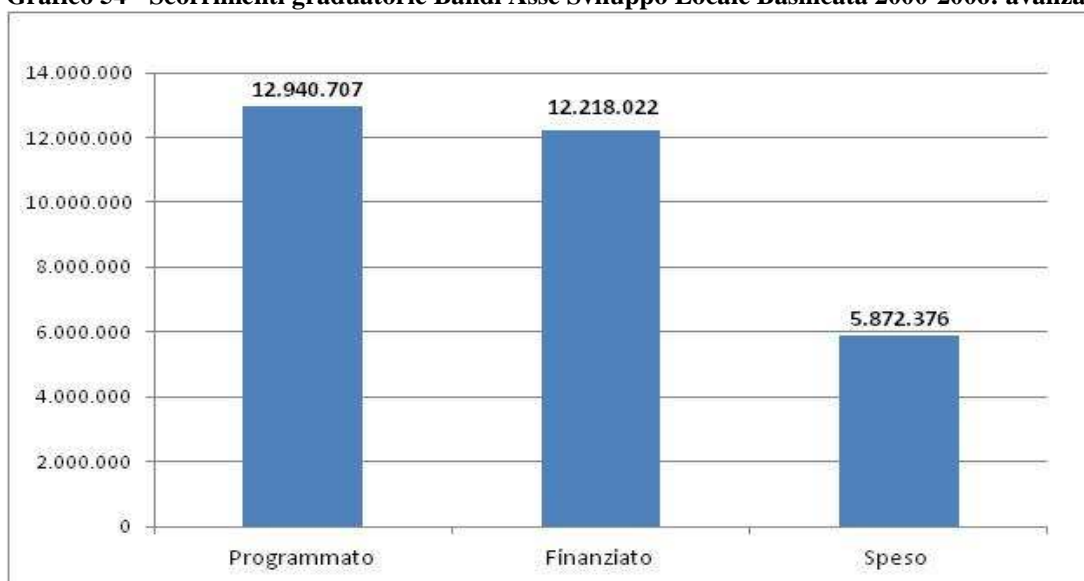
Grafico 53 - Iniziative imprenditoriali e percorsi formativi dei giovani imprenditori agricoli: quadro di sintesi



- **Scorrimenti graduatorie bandi POR - Asse Sviluppo Locale**

Per quanto riguarda le graduatorie del POR Asse Sviluppo Locale, con le risorse del P.O. Val d'Agri sono stati finanziati 11 bandi⁴⁷ e concluse 124 delle 198 iniziative complessivamente finanziate. Come si evince dal grafico successivo, per gli scorrimenti delle graduatorie dei Bandi POR Asse Sviluppo Locale sono state programmate, a valere sulla Tematica D.3 del P.O. Val d'Agri, risorse per 12,94 milioni di euro.

⁴⁷ Delibere di riferimento: D.G.R. n. 1702/2003, D.G.R. 664/2004, D.G.R. n. 2763/04, D.G.R. n. 374/2005.

Grafico 54 - Scorrimenti graduatorie Bandi Asse Sviluppo Locale Basilicata 2000-2006: avanzamento finanziario

Le risorse impegnate ammontano a oltre 12,21 milioni di euro, pari al 93% circa delle risorse programmate. Alla data del 31/12/2014, sono stati liquidati 5,87 milioni di euro, pari al 48,5% delle risorse finanziate. Il livello della spesa non è cresciuto rispetto all'ultima rilevazione in quanto è riferita a bandi del POR 2000-2006 ormai conclusi.

La tabella successiva fornisce un quadro di sintesi degli scorrimenti operati sulle graduatorie dei Bandi POR Asse "Sviluppo Locale" e finanziati con risorse del P.O. Val d'Agri.

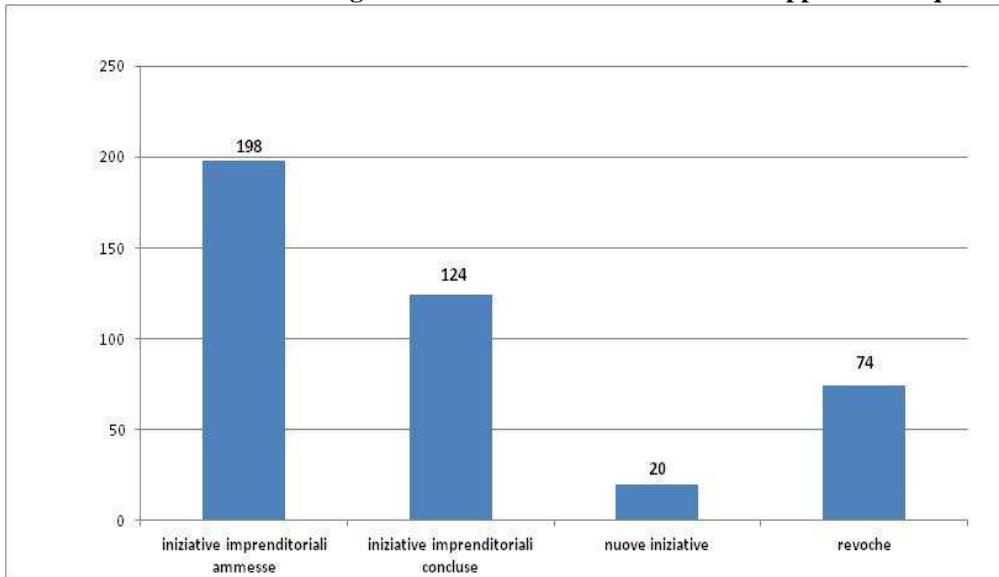
Tabella 67 - Scorrimenti graduatorie dei Bandi POR Basilicata - Asse Sviluppo Locale: quadro di sintesi

Bandi Asse Sviluppo Locale	Programmato	Impegnato	Speso	N. iniziative finanziate	N. iniziative concluse
Bando Ristorazione	493.316	303.816	194.965	6	4
Imprenditoria femminile	1.496.357	1.378.420	1.115.710	25	20
Avviso riservato Val d'Agri	2.417.568	2.417.568	1.739.555	79	61
Microimprese commerciali	1.029.414	944.971	394.957	31	15
Microimprese artigiane	1.300.622	994.704	843.268	30	14
PMI di produzione	2.973.624	2.961.738	1.096.368	12	7
Nuove iniziative PMI manifatturiere	1.244.280	1.231.280	74.456	5	1
Turismo ricettività esistente	97.251	97.251	0	2	0
Turismo nuove iniziative	1.549.221	1.549.221	80.800	7	1
Infrastrutturazione sistema turistico	339.054	339.054	332.297	1	1
Totale	12.940.707	12.218.022	5.872.376	198	124

Importi espressi in euro

Le nuove iniziative realizzate sono 20 e costituiscono il 16,5% dei 124 progetti avviati e conclusi. Le iniziative oggetto di revoca o di rinuncia del finanziamento sono complessivamente 74 e risultano pari al 38% dei 198 progetti ammessi a finanziamento (cfr. grafico successivo).

Grafico 55 - Scorrimenti delle graduatorie dei Bandi POR Asse Sviluppo Locale: quadro di sintesi



7 . Il Programma Operativo Val d'Agri: comunicazione e cultura

In tale ambito le attività poste in essere dal Programma Operativo Val d'Agri per l'anno 2014 hanno riguardato precipuamente l'organizzazione e la realizzazione di una serie di incontri a carattere sia tecnico che divulgativo.

Nello specifico, con riferimento al Piano Strutturale Intercomunale, nel mese di febbraio, sono stati organizzati due incontri con il Comitato Tecnico Scientifico, finalizzati alla presentazione e discussione della proposta di Discipline tecnico con i sindaci o tecnici dei ventidue Comuni interessati; un disciplinare scaturito da una serie di documenti preliminari in grado di mettere a fuoco metodi, obiettivi, contenuti e procedure funzionali alla redazione del Piano Strutturale Intercomunale.

Nello stesso mese, presso la sala Conferenze dell'ex Comunità Montana Alto Agri, si è tenuto un incontro avente ad oggetto l'aggiornamento sui lavori per "La nuova strategia comprensoriale dei RR.SS.UU in Val d'Agri, cui hanno partecipato gli amministratori dei comuni interessati.

Con riferimento all'avviso pubblico "Creazione di una filiera di qualità del Canestrato di Moliterno IGP" il PO Val d'Agri, in collaborazione con l'ALSIA, ha realizzato n. 3 incontri territoriali durante i quali è stata illustrata ai produttori, stagionatori e caseificatori destinatari, la bozza del bando predisposto per valorizzare e rafforzare lo sviluppo competitivo delle imprese legate alla filiera lattiero-casearia del Canestrato di Moliterno. Due incontri si sono tenuti a Marsicovetere presso l'Azienda Bosco Galdo, un incontro a San Brancato di Sant'Arcangelo presso la sala polifunzionale.

Due interessanti incontri hanno riguardato la presentazione del documento "l'Industria culturale ed il PO Val d'Agri", il primo con i sindaci presso la sala conferenze dell'ex Comunità Montana Alto Agri, il secondo ad Aliano presso la sala riunioni dei Calanchi, alla presenza dei rappresentanti di associazioni dell'intera area, con l'obiettivo di individuare, attraverso il confronto, la migliore forma di aggregazione in grado di trasformare l'attuale sostegno alle attività culturali in un sistema integrato in grado di valorizzare le eccellenze del territorio

Nel mese di marzo a Villa d'Agri si è tenuto il seminario "La responsabilità sociale: un volano per lo sviluppo sostenibile del territorio"; esso si inserisce nell'ambito delle attività che l'INEA ([Istituto Nazionale di Economia Agraria](#)), in collaborazione con la Regione Basilicata, sta realizzando nell'area della Val d'Agri, volte ad approfondire e promuovere le azioni di responsabilità sociale nelle imprese dell'area. L'attività a valere sul Programma Operativo Val d'Agri ha l'obiettivo di sensibilizzare le imprese della Val d'Agri e di costruire una rete tra tutti gli attori economici, sociali

ed istituzionali della Valle. All'incontro hanno preso parte esponenti di rilievo di istituzioni pubbliche che hanno delineato il quadro di riferimento sulla responsabilità sociale di impresa a livello nazionale e comunitario, nonché imprese e soggetti afferenti al sistema agroalimentare locale.

Nel mese di aprile a Marsiconuovo, presso la sede del Parco Nazionale dell'Appennino Lucano, è stato presentato il Piano Forestale Territoriale di Indirizzo dell'area P.O. Val d'Agri e del Parco Nazionale dell'Appennino Lucano-Val d'Agri-Lagonegrese, realizzato dall'INEA-Basilicata con la collaborazione del CRA, dell'IMAA-CNR, e dell'ufficio natura dell'Ente Parco dell'Appennino. Hanno preso parte all'incontro, oltre a tecnici e operatori privati, sindaci ed amministratori i cui territori sono direttamente interessati dalla pianificazione di questo innovativo strumento di area vasta.

Altri eventi da segnalare, cui il Programma Operativo Val d'Agri ha riconosciuto il proprio sostegno, sono: la partecipazione da parte del Comune di Brienza alla X edizione *dell'EIRE Tourism of Italy* presso la Fiera di Milano City, un evento dedicato al turismo in cui vengono presentati i migliori progetti di sviluppo turistico incentrati sulla valorizzazione del territorio e del patrimonio immobiliare; la realizzazione, presso l'Hotel Kiris di Viggiano, dell'Assemblea Nazionale dei Direttori di Albergo, una 3 giorni di confronto tra professionisti del settore alla scoperta delle bellezze e delle potenzialità della Basilicata e della Val d'Agri; la realizzazione dell'unico Festival di Paesologia italiano "La Luna e i Calanchi. Un anno di azioni paeseologiche", organizzato sotto la direzione dello scrittore Franco Arminio. Un festival unico nel suo genere ideato per fare conoscere agli appassionati della cultura, della poesia, della tavola e della natura la terra immortalata da Carlo Levi nel "Cristo si è fermato ad Eboli". In soli due anni si è già imposto come una delle più importante e innovative azioni culturali nei territori.

